

Anexa nr. 2
la Hotărârea nr. 259/2018



Oficiul de Cadastru și Publicitate Imobiliară: CLUJ
Biroul de Cadastru și Publicitate Imobiliară: Dej
CUI/CIF: 9800163
Cont: RO53TREZ216501503X034603
Banca: Trezoreria Cluj-Napoca



20185528922CJ

NOTĂ DE ÎNREGISTRARE

Cod de înregistrare: 20185528922CJ
Numărul din Registrul General de Intrare: 11731
Data înregistrării: 22.08.2018
Termen de eliberare:
Obiectul cererii: Prima înregistrare a Imobilelor/unitatilor
Nr. anexe: 0
Deponent: Hruza Mihai Alexandru
Solicitant: JUDETUL CLUJ
CNP/CUI Solicitant: 4288110

Identificatori Imobile:

CF: -

CAD: -

TOPO: -

IE: -

UAT: Pânticeu

Judet: CLUJ

Localitatea: Pânticeu

Servicii solicitate:

Nr. Crt.	Denumirea produselor sau a serviciilor	Valoarea
1	Receptie si infintare carte funciara	0
	TOTAL Taxă Urgență VALOARE TOTALĂ	0 lei 0 lei 0 lei

Acte:

Nr. Crt.	Tip document	Număr	Data	Emitent	Descriere
1	act administrativ	27694	21.08.2018	CJ CLUJ	
2	act normativ	969	05.09.2002	GUVERNUL ROMANIEI	



CĂTRE

OFICIUL DE CADASTRU ȘI PUBLICITATE IMOBILIARĂ
BIROUL DE CADASTRU ȘI PUBLICITATE IMOBILIARĂ

CLUJ

DEJ

Nr. de înregistrare / / 2018

CERERE DE RECEPȚIE ȘI ÎNSCRIERE

UNITATEA ADMINISTRATIV TERITORIALA JUDEȚUL CLUJ prin CONSILIUL JUDEȚEAN CLUJ cu sediul în Calea Dorobanților nr. 106, jud. Cluj, cod fiscal 4288110, tel/fax 0372-640060, e-mail - imputernicesc.persona.juridica.autorizata.S.C.TOPO.H.A.N.S.IMPEX.S.R.L., conform Contract subsecvent de servicii nr. 18937/157 data 04.06.2018, pentru înregistrarea documentației la OCPI și va rog să dispuneți:

I. OBIECTUL RECEPȚIEI:

- prima înscriere
 - actualizare informații cadastrale
- înscriere / radiere construcții
 - modificarea limitei de proprietate
 - modificarea suprafeței imobilului
 - actualizarea categoriei de folosință / destinații - curți construcții
 - repositionare
 - alte informații tehnice cu privire la imobil - destinație imobil din spațiu comercial în locuință
- documentația de identificare a amplasamentului imobilului situat pe un alt UAT
 - documentație de atribuire număr cadastral
 - documentație pentru dezlipire / alipire teren
 - documentație de prima înregistrare UI
 - documentație pentru apartamentare
 - documentație pentru dezlipire / alipire UI
 - documentație pentru repartamentare
 - documentație pentru mansardare
 - documentație pentru descrierea dezmembrașmintelor dreptului de proprietate
 - documentație pentru reconstituirea cărții funciare pierdute, distruse sau sustrase

II. OBIECTUL ÎNSCRIERII:

- intabularea* dreptului de proprietate
 - înscrierea provizorie**
 - notarea*** - schimbare destinație imobil
 - radierea**** ipoteci CEC

IMOBILUL: UAT PANTICEU

Localitate	Adresa imobil						Nr. CF/ Nr. cad. (IE)
	Strada (Taria)	Număr (Parcela)	Bloc	Scara	Etaaj	Ap.	
Panticeu	DJ 109A km 38+548 -km 38+767 cu pod de la km 38+740 pana la 38+767		-	-	-	-	

ACTUL JURIDIC care justifică cererea, anexat în original sau în copie legalizată:


-HG nr. 969/05.09.2002.

Solicit comunicarea răspunsului:

prin poștă

la sediul biroului
teritorial

Semnătura proprietarului/persoanei interesate



Serviciu achitat cu chitanța nr.	Data	CATEGORIA	CLASA I	Cod serviciu

!!! Drept de proprietate, uz, uzufruct, abitație, servitute, concesiune, ipotecă, privilegiu, etc.

** Act sub condiție suspensivă, hotărâre judecătorească care nu a rămas irevocabilă.

*** Incapacitate, act sub condiție rezolutivă sau cu termen, locațiune, preemțiune, promisiune de înstrăinare, sechestrul judiciar și asigurător, schimbarea rangului ipotecii, acțiuni în justiție asupra imobilului în cauză, orice faptă sau drepturi personale etc.

**** Drepturi reale, ipotecă, privilegiu.

NOTĂ:

Oficiul de Cadastru și Publicitate Imobiliară, instituție publică cu personalitate juridică afiliat în subordinea Agenției Naționale de Cadastru și Publicitate Imobiliară prelucrează date cu caracter personal furnizate de dumneavoastră: nume, prenume, serie și număr act de identitate, cod numeric personal, adresă de domiciliu etc. Dăruirea caracter personal înseamnă prelucrare de către operator în vederea îndeplinirii competențelor legale privind evidențele de cadastru și carte funciara și pot fi comunicate către autoritățile publice în scopuri prevăzute în aceste normative (Codul civil, Codul de procedură civilă, Codul fiscal, alte legi speciale), inclusiv organelor de poliție, parchetelor, instanțelor sau altor autorități publice, în condițiile legii. În acest scop vă informăm și vă asigurăm că am luat măsurile tehnice și organizatorice adecvate pentru protejarea datelor dumneavoastră. În exercitarea drepturilor dumneavoastră prevăzute de Regulamentul nr. 679/2016 privind protecția persoanelor fizice în ceea ce privește prelucrarea datelor cu caracter personal și privind libera circulație a acestor date, și pentru orice alte informații suplimentare legate de protecția datelor cu caracter personal vă puteți adresa de protecția datelor cu caracter personal la adresa cpd_cluj@anecpi.ro, formulând o cerere scrisă, detaliată și semnată cu semnătura și telefon: 0372/640066



OFICIUL DE CADASTRU ȘI PUBLICITATE IMOBILIARĂ
BIROUL DE CADASTRU ȘI PUBLICITATE IMOBILIARĂ

CLUJ

DEJ

DECLARATIE

UNITATEA ADMINISTRATIV TERITORIALA JUDETEL CLUJ prin CONSILIUL JUDETEAN CLUJ cu sediul in Calea Dorobantilor nr. 106, jud. Cluj, cod fiscal 4288110, prin prezenta declar pe propria raspundere, in calitate de proprietar al Imobilului situat in extravilanul si intravilanul com. Panticeu, sat Panticeu, Drum Judetean 109A km 38+548 - km 38+767 cu pod de la km 38+740 pana la 38+767, sub sanctiunile prevazute de Codul penal, cu privire la falsul in declaratii, ca:

- am indicat persoanei autorizate limitele imobilului, în vederea întocmirii documentației cadastrale;
- am fost informat si solicit inscrierea in evidentele de cadastru si carte funciara a suprafetei utile rezultate din masuratori 3741 mp, comunicata de persoana autorizata;
- am fost informat si sunt de acord cu pozitionarea incerta a imobilului si a consecintelor ce decurg din acest lucru;
- am adus la cunostinta tuturor proprietarilor informatiile mai sus mentionate, acestia fiind de acord cu intocmirea documentatiei si inregistrarea ei la OCPI;
- imobilul nu se afla / se afla in litigiu – eu imobilul ID _____, nr. dosar _____, instanta _____ obiect _____

Imi asum intreaga raspundere pentru punerea la dispozitia persoanei autorizate S.C. TOPO E.A.N.S. IMPEX S.R.L. autorizatie seria RO-B-J nr. 0835 a urmatoarelor acte doveditoare ale dreptului de proprietate


-HG nr. 969/05.09.2002.

in vederea identificarii limitelor bunului imobil masurat, pentru executarea documentatiei cadastrale, participand la masuratoare.

Data 05/06/2018

Proprietar

UNITATEA ADMINISTRATIV TERITORIALA JUDETEL CLUJ prin CONSILIUL JUDETEAN CLUJ



NOTA:

Oficiul de Cadastru și Publicitate Imobiliară, instituție publică cu personalitate juridică aflată în subordinea Agenției Naționale de Cadastru și Publicitate Imobiliară, prelucrează date cu caracter personal furnizate de dumneavoastră: nume, prenume, sex și numără: act de identitate, cod numeric personal, adresa poștală etc. Datele cu caracter personal sunt prelucrate de către operator în vederea îndeplinirii competențelor legale privind evidența de cadastru și carte funciara și pot fi comunicate persoanelor destinate prin acte normative (Ordonanță de urgență a Guvernului nr. 117/2009 privind Codul de procedură civilă, Codul fiscal, alte legi speciale), inclusiv organelor de poliție, parchetelor, instanțelor sau altor persoane autorizate în condițiile legii. În acest sens vă informăm și vă asigurăm că am luat măsurile tehnice și organizatorice adecvate pentru protejarea datelor dumneavoastră. În conformitate cu prevederile art. 17 din Legea nr. 679/2016 privind protecția persoanelor fizice în ceea ce privește prelucrarea datelor cu caracter personal și privind libertatea accesului la informații și comunicarea acestor date, dar și pentru orice alte informații suplimentare legate de protecția datelor cu caracter personal vă punem adresa de protecția datelor cu caracter personal și privind libertatea accesului la informații și comunicarea acestor date, la adresa cdp@anepi.ro, furnizând o cerere scrisă, datată și semnată sau la telefon (nr. 0264-43.666).



Memoriu tehnic

1.Adresa imobil: Intravilanul com. Panticeu, sat Panticeu, Drum Judetean 109A km 38+548 – km 38+767 cu pod de la km 38+740 pana la 38+767, jud. Cluj

2.Tipul lucrarii : Prima inregistrare imobil.

3.Situatia din teren: limitele imobilului au fost indicate de catre proprietar in vederea efectuarii masuratorilor necesare intocmirii documentatiei de prima inregistrare, punandu-se la dispozitie actele de proprietate. Imobilul pentru care s-a intocmit prezenta documentatie (drumul judetean DJ109A) este situat in intravilanul com. Panticeu, sat Panticeu, are o suprafata de 3741 mp, o lungime de 219ml, este neimprejmuit, iar acolo unde exista limite fizice, acestea sunt reprezentate santuri, drumuri laterale, linia pomilor, etc. Limitele imobilului au fost stabilite tinand cont de detaliile enumerate anterior, iar acolo unde acestea nu exista s-au studiat planurile cadastrale si registrul parcelar cu numere topografice. De asemenea s-a urmarit ca limitele zonei drumului sa fie stabilite in conformitate cu prevederile OG 43/1997, art.2 alin. 3 si 4, unde sunt precizate elementele care fac parte integranta din drum, art. 14-17, unde sunt prevazute suprafetele de teren aferente drumurilor publice, anexa 1 la OG 43/1997 privind regimul drumurilor, republicata si actualizata, unde sunt stabilite zonele de siguranta si de protectie ale drumurilor si ale podurilor.

S-au identificat numerele topografice 103, 152 si 288 peste care se suprapune imobilul in cauza, insa in Registrul numerelor topografice nu este trecut numarul de Carte Funciara, conform adresei nr. 932 din 16.10.2018.

4.Operatiuni topo cadastrale efectuate:

A) Metode si aparatură folosite : Pentru realizarea planului de amplasament si delimitare la scara 1:1000, integrarea in sistemul de proiectie STEREOGRAFIC 1970, a fost realizată prin metoda măsurătorilor GNSS, utilizându-se stațiile de referință CLUJ (CLUJ) si HUEDIN (HUED).

Metoda de lucru folosita este drumuire sprijinita la capete. Punctele de sprijin au fost determinate cu ajutorul tehnologiei GNSS utilizându-se metoda măsurătorilor statice, materializate prin buioane de fier. Pentru aceasta s-au folosit un număr de 2 receptoare GPS Trimble R4.

Procesarea măsurătorilor s-a realizat cu softul GNSS Solutions.

Coordonatele punctelor de sprijin au fost obținute în sistem de coordonate ETRS 89. Coordonatele în sistemul național STEREOGRAFIC 1970 au fost obținute utilizând aplicația pusă la dispoziție de către ANCP – TransDatRO versiunea 4.04.

Rapoartele au fost tipărite cu ajutorul softului de procesare și conțin date despre măsurătorile în punctele de sprijin, procesarea vectorilor, compensarea rețelei, schița rețelei și inventarul punctelor în ETRS 89 și STEREOGRAFIC 1970. Pentru ridicarea topografică a detaliilor planimetrice și altimetrice s-au efectuat măsurători clasice, folosind stația totală Leica TS06 Pius, plecând de pe punctele determinate GPS anterior, prin metoda radierei. În funcție de configurația terenului și a detaliilor existente s-au folosit puncte de stații radiate doar în măsura în care precizia impusa de norme nu a fost afectată. Prelucrarea datelor s-a făcut folosindu-ne de programul Toposys. In zonele unde a fost posibil, radierea punctelor a fost facuta cu 2 receptoare GPS Trimble R4, prin metoda RTK, folosind serviciul national ROMPOS.

În conformitate cu prevederile OG 43/1997 au fost măsurate următoarele elemente identificate în zona de interes:

- profile transversale ale strazii, intre garduri, prin minim 4 puncte (gard stanga, margine drum stanga, margine drum dreapta, gard dreapta) ;
- limitele de proprietate ;




- elementele constructive ale drumului : parte carosabila, trotuare, santuri, rigole, taluzuri, santuri de garda, ziduri de sprijin si alte lucrari de arta ;

- locuri de parcare, oprire si stationare;
- poduri, podete;
- constructii de aparare, protectie si consolidare ;
- dispozitive de scurgere a apelor;
- drumuri laterale, prin intoarcerea gardurilor in lungul drumului lateral si alte elemente (ex: margini drum, trotuare, santuri), drumurile de exploatare, drumurile tehnologice;
- intersectiile au fost materializate prin ridicarea gardurilor pentru fiecare colt al intersectiei si ridicarea celorlalte elemente (margini drum, trotuare, santuri) ;
- retele existente, cu specificarea categoriei prin semne conventionale,
- pomi;
- piciorul si marginea de sus a taluzurilor in zonele de rambleu si debleu.

B) Sistem de coordonate : Sistem național de proiecție Stereografică 1970-planimetric

Data întocmirii : Iulie 2018




AI

Judetul Cluj
Unitatea administrativ teritorială: com. Panticeu

CALCULUL SUPRAFETELOR

Parcela (1Dr) DJ109A

Nr. Pct.	Coordonate pct.de contur		Lungimi laturi D(i,i+1)
	X [m]	Y [m]	
0	1	2	3
1	616842.452	390555.675	20.96
2	616860.473	390544.965	5.50
3	616863.505	390540.378	2.48
4	616865.041	390538.434	15.70
5	616878.112	390529.738	26.01
6	616899.229	390514.561	5.94
7	616903.929	390510.921	20.71
8	616919.959	390497.807	6.66
9	616925.598	390494.270	6.07
10	616930.872	390491.257	14.94
11	616943.922	390483.985	7.13
12	616950.313	390480.833	0.91
13	616951.107	390480.383	0.79
14	616951.831	390480.067	13.44
15	616964.032	390474.426	1.25
16	616965.197	390473.970	3.27
17	616968.238	390472.779	9.27
18	616976.979	390469.699	5.80
19	616982.568	390468.163	16.11
20	616998.632	390466.882	7.13
21	617005.764	390466.860	5.49
22	617005.335	390461.383	15.27
23	617020.175	390457.781	4.76
24	617024.818	390456.742	12.25
25	617023.000	390468.855	1.56
26	617024.557	390468.830	18.38
27	617027.613	390450.706	10.03
28	617028.215	390440.695	2.96
29	617027.343	390437.868	32.87
30	616996.376	390448.880	7.93
31	616989.310	390452.490	1.02
32	616988.313	390452.719	0.71
33	616988.156	390452.030	6.95
34	616981.500	390454.018	13.82
35	616968.481	390458.649	0.53
36	616968.100	390459.018	15.76
37	616953.251	390464.302	5.42
38	616948.442	390466.792	7.25
39	616942.024	390470.155	0.40
40	616941.717	390470.408	11.55
41	616931.151	390475.065	3.61
42	616927.686	390476.070	7.35
43	616920.801	390475.610	9.63



Handwritten signature in blue ink.

44	616905.550	390491.003	3.37
45	616902.969	390493.167	25.62
46	616882.024	390507.917	26.08
47	616859.721	390521.428	15.94
48	616843.923	390519.288	10.81
49	616834.020	390514.953	3.89
50	616830.708	390512.919	32.51
51	616835.065	390545.131	12.87

S(1Dr)=3741mp P=526.62m

INVENTAR COORDONATE
PUNCTE RADIATE

Nr. Pct.	Nord [m]	Est [m]
1	616650.099	390043.358
2	616648.056	390040.795
3	616643.734	390035.457
4	616642.741	390034.539
5	616631.721	390024.999
6	616630.754	390024.354
7	616621.723	390017.334
8	616604.171	390004.352
9	616583.191	389989.901
10	616581.644	389990.069
11	616559.052	389977.369
12	616546.589	389970.730
13	616525.250	389958.541
14	616488.412	389935.286
15	616463.331	389920.144
16	616455.050	389915.350
17	616439.799	389903.816
18	616428.452	389892.459
19	616418.786	389881.651
20	616415.134	389877.084
21	616413.769	389875.023
22	616403.749	389862.377
23	616397.641	389854.205
24	616392.146	389846.664
25	616383.306	389834.595
26	616379.333	389829.866
27	616377.987	389828.579
28	616372.080	389821.211
29	616367.851	389824.157
30	616366.186	389822.746
31	616369.597	389818.114
32	616345.582	389788.158
33	616318.819	389754.513
34	616301.695	389737.976
35	616283.306	389726.553
36	616269.671	389720.932
37	616267.409	389719.529
38	616258.149	389720.659



39	616237.401	389716.331
40	616205.034	389713.674
41	616191.500	389715.121
42	616168.053	389724.053
43	616150.203	389731.249
44	616132.073	389733.862
45	616105.861	389729.568
46	616067.666	389722.664
47	616043.962	389717.042
48	616005.707	389710.820
49	615964.381	389710.154
50	615927.345	389714.521
51	615915.636	389716.691
52	615891.911	389718.695
53	615837.065	389725.573
54	615816.323	389728.012
55	615776.417	389725.469
56	615750.873	389722.841
57	615701.860	389718.355
58	615616.418	389710.132
59	615552.220	389703.640
60	615470.889	389690.345
61	615453.966	389682.732
62	615421.916	389664.586
63	615396.481	389650.716
64	615363.552	389631.793
65	615349.353	389623.202
66	615325.019	389607.422
67	615318.750	389599.656
68	615313.273	389589.800
69	615315.690	389577.676
70	615327.294	389566.916
71	615372.805	389554.770
72	615494.195	389531.952
73	615558.481	389518.182
74	615590.189	389507.059
75	615603.455	389499.916
76	615608.234	389491.039
77	615606.860	389481.590
78	615600.646	389475.106
79	615587.052	389470.732
80	615572.442	389469.716
81	615538.448	389470.145
82	615514.108	389469.176
83	615482.928	389465.739
84	615448.097	389458.127
85	615408.628	389448.970
86	615389.955	389442.209
87	615374.930	389432.637
88	615358.803	389418.547
89	615348.406	389408.502
90	615327.564	389388.396
91	615296.833	389358.291
92	615250.578	389317.911
93	615244.500	389310.136
94	615225.250	389291.750



[Handwritten signature]

95	615167.036	389234.673
96	615146.256	389211.084
97	615131.528	389191.738
98	615109.464	389154.938
99	615089.865	389121.655
100	615071.965	389108.161
101	615027.292	389089.932
102	614895.397	389050.025
103	614818.183	389028.591
104	614798.845	389026.652
105	614730.298	389022.147
106	614724.027	389021.179
107	614723.977	389021.176
108	614719.432	389021.591
109	614707.864	389023.775
110	614663.870	389036.750
111	614631.844	389046.950
112	614594.326	389058.812
113	614575.982	389065.206
114	614554.708	389072.518
115	614496.529	389089.147
116	614474.708	389095.231
117	614445.233	389097.463
118	614427.325	389092.518
119	614419.082	389088.072
120	614403.167	389077.808
121	614380.271	389061.987
122	614369.765	389055.690
123	614368.520	389054.614
124	614331.055	389042.561
125	614283.143	389029.717
126	614259.121	389022.812
127	614224.555	389019.430
128	614159.072	389017.206
129	614135.437	389016.240
130	614112.409	389019.226
131	614086.757	389030.337
132	614045.886	389049.945
133	614026.231	389058.241
134	614005.252	389063.188
135	613976.976	389061.452
136	613956.538	389053.668
137	613923.681	389034.457
138	613896.027	389019.773
139	613867.622	389005.733
140	613850.818	388996.126
141	613840.079	388991.760
142	613827.057	388991.337
143	613796.535	389001.301
144	613776.247	389009.102
145	613759.169	389011.715
146	613740.800	389009.377
147	613697.117	389003.299
148	613680.797	388999.980
149	613681.280	388998.441
150	613668.363	388996.005



151	613658.034	388991.750
152	613634.200	388980.437
153	613632.769	388972.360
154	613628.998	388968.513
155	613628.941	388968.346
156	613643.687	388974.693
157	613670.855	388985.713
158	613699.141	388991.465
159	613742.384	388997.481
160	613759.017	388999.599
161	613773.151	388997.436
162	613792.517	388989.989
163	613825.339	388979.275
164	613842.396	388981.650
165	613901.033	389009.185
166	613955.817	389041.163
167	613973.175	389049.307
168	613996.727	389052.029
169	614014.724	389047.926
170	614061.466	389028.784
171	614104.776	389006.983
172	614134.907	389004.208
173	614159.520	389005.214
174	614225.343	389007.450
175	614261.381	389010.976
176	614286.355	389018.155
177	614334.449	389031.047
178	614374.518	389043.938
179	614376.825	389045.930
180	614386.773	389051.895
181	614409.831	389067.826
182	614425.192	389077.734
183	614431.827	389081.312
184	614446.411	389085.339
185	614472.624	389083.355
186	614493.269	389077.599
187	614551.498	389060.956
188	614583.859	389052.233
189	614680.093	389020.137
190	614702.382	389012.992
191	614730.068	389010.105
192	614799.837	389014.692
193	614820.067	389016.719
194	614902.124	389034.640
195	614939.798	389039.860
196	614956.457	389046.187
197	614987.427	389058.095
198	615024.426	389067.239
199	615054.966	389077.128
200	615083.638	389091.431
201	615109.224	389110.366
202	615118.219	389125.604
203	615127.602	389145.988
204	615141.967	389171.964
205	615157.138	389190.766
206	615248.222	389282.843



Handwritten signature or initials in blue ink.

207	615270.373	389309.028
208	615298.695	389336.334
209	615358.936	389397.288
210	615379.635	389418.904
211	615399.206	389429.719
212	615420.203	389435.032
213	615467.820	389445.757
214	615503.131	389451.660
215	615523.653	389453.605
216	615564.287	389451.973
217	615592.552	389458.330
218	615601.512	389462.407
219	615607.210	389464.612
220	615618.182	389476.062
221	615620.680	389493.235
222	615612.315	389508.774
223	615595.049	389518.071
224	615562.365	389529.536
225	615533.122	389539.285
226	615512.875	389544.775
227	615497.365	389548.191
228	615465.430	389555.983
229	615416.696	389565.350
230	615373.561	389572.235
231	615344.829	389576.629
232	615333.796	389579.285
233	615327.716	389584.382
234	615327.340	389587.373
235	615334.015	389598.916
236	615353.824	389612.019
237	615440.134	389662.483
238	615461.990	389674.212
239	615475.594	389679.779
240	615494.806	389683.998
241	615548.434	389691.134
242	615617.602	389698.190
243	615702.982	389706.407
244	615752.035	389710.897
245	615777.413	389713.509
246	615816.001	389715.968
247	615835.617	389713.661
248	615890.417	389706.789
249	615913.821	389703.840
250	615967.225	389697.417
251	615998.945	389696.563
252	616035.386	389694.638
253	616054.999	389698.937
254	616055.488	389698.956
255	616066.086	389697.539
256	616072.959	389695.411
257	616108.141	389717.782
258	616132.189	389721.722
259	616147.059	389719.579
260	616163.673	389712.881
261	616188.630	389703.373
262	616211.099	389700.774



[Handwritten signature]

263	616237.568	389701.789
264	616253.320	389704.581
265	616269.011	389708.163
266	616273.243	389709.424
267	616279.281	389711.914
268	616275.655	389696.567
269	616280.073	389694.681
270	616286.623	389701.981
271	616297.475	389713.322
272	616313.187	389730.245
273	616315.017	389732.102
274	616314.889	389732.391
275	616315.217	389732.998
276	616323.764	389741.099
277	616337.331	389757.216
278	616361.556	389788.136
279	616361.745	389788.304
280	616362.136	389787.824
281	616363.170	389789.246
282	616377.139	389806.974
283	616390.414	389823.985
284	616406.863	389845.146
285	616421.449	389864.297
286	616429.702	389874.348
287	616441.206	389886.541
288	616446.928	389893.034
289	616449.625	389895.547
290	616453.908	389898.482
291	616462.371	389904.438
292	616466.840	389907.018
293	616469.842	389908.301
294	616480.077	389914.382
295	616491.253	389921.023
296	616506.484	389930.799
297	616547.619	389955.668
298	616554.298	389959.996
299	616568.874	389967.903
300	616585.638	389977.916
301	616601.559	389987.833
302	616612.202	389995.124
303	616621.517	390001.746
304	616623.053	390003.120
305	616634.563	390010.879
306	616640.078	390015.240
307	616646.208	390019.801
308	616655.224	390026.328
309	616129.820	389733.493
310	616130.707	389727.680
311	616011.010	389697.367
312	616011.228	389695.914



Handwritten signature or mark.

