



Oficiul de Cadastru și Publicitate Imobiliară: CLUJ
Biroul de Cadastru și Publicitate Imobiliară: Dej
CUI/CIF: 9800163
Cont: RO53TREZ216501503X034603
Banca: Trezoreria Cluj-Napoca

Anexa nr. 5
la Hotărârea nr. 259/2018



20185528218CJ

NOTĂ DE ÎNREGISTRARE

Cod de înregistrare: 20185528218CJ
Numărul din Registrul General de Intrare: 11734
Data înregistrării: 22.08.2018
Termen de eliberare:
Obiectul cererii: Prima înregistrare a imobilelor/unităților
Nr. anexe: 0
Deponent: Hruza Mihai Alexandru
Solicitant: JUDEȚUL CLUJ
CNP/CUI Solicitant: 4288110

Identificatori imobile:

CF: -

CAD: -

TOPO: -

IE: -

UAT: Recea-Cristur

Judet: CLUJ

Localitatea: Recea-Cristur

Servicii solicitate:

Nr. Crt.	Denumirea produselor sau a serviciilor	Valoarea
1	Receptie si infiintare carte funciara	0
	TOTAL	0 lei
	Taxă Urgentă	0 lei
	VALOARE TOTALĂ	0 lei

Acte:

Nr. Crt.	Tip document	Număr	Data	Emitent	Descriere
1	act administrativ	27694	21.08.2018	GJ CLUJ	
2	act normativ	969	05.09.2002	GUVERNUL ROMANIEI	



Nr. de inregistrare/data.....

BORDEROU• **Adresa imobil: UAT RECEA-CRISTUR**

Adresa imobil							Nr. CF / Nr. cad. (IE)
Localitate	Strada (Tarla)	Numar (Parcela)	Bloc	Scara	Etaj	Ap.	
Caprioara, Recea- Cristur	DJ109A km 40+105 - km 48+866		-	-	-	-	

• **Proprietar:**


Nume	Prenume	CNP/CUI
JUDETUL CLUJ		4288110

• **Persoana autorizata:**

Nume (denumire PJA)	Prenume	CNP/CUI
S.C. TOPO H.A.N.S. IMPEX S.R.L.		RO3823176

• **Numar pagini documentatie:**• **Numar ordine al documentatiei din registrul de evidenta a lucrarilor: 539**• **Continutul documentatiei:**

- borderou
- dovada achitarii tarifului;
- formulare tipizate de cereri si declaratii;
- certificat fiscal;
- copii ale actelor de identitate ale persoanelor fizice/copii ale certificatelor de inmatriculare
- copie extras de carte funciara
- copia legalizata a actelor in temeiul carora se solicita inscrierea;
- memoriu tehnic
- plan de amplasament si delimitare



Serviciu achitat cu chitanta nr.	Data	CATEGORIA	Clasa	Clasa serviciu



CĂTRE

OFICIUL DE CADASTRU ȘI PUBLICITATE IMOBILIARĂ
BIRoul DE CADASTRU ȘI PUBLICITATE IMOBILIARĂ

CLUJ

DEJ

Nr. de înregistrare / / 2018

CERERE DE RECEPȚIE ȘI ÎNSCRIERE

UNITATEA ADMINISTRATIV TERITORIALA JUDETUL CLUJ prin CONSILIUL JUDETEAN CLUJ cu sediul in Calea Dorobantilor nr. 106, jud. Cluj, cod fiscal 4288110, tel/fax 0372-640060, e-mail - Imputernicesc persoana juridica autorizata S.C. TOPO H.A.N.S. IMPEX S.R.L., conform Contract subsecvent de servicii nr. 18937/157 data 04.06.2018, pentru înregistrarea documentatiei la OCPI si va rog sa dispuneti:

I. OBIECTUL RECEPȚIEI:

- prima înscriere
 - actualizare informații cadastrale
- înscriere / radiere construcții
 - modificarea limitei de proprietate
 - modificarea suprafeței imobilului
 - actualizarea categoriei de folosință / destinații - curți construcții
 - repositionare
 - alte informații tehnice cu privire la imobil - destinație imobil din spațiu comercial în locuință
- documentația de identificare a amplasamentului imobilului situat pe un alt UAT
 - documentație de atribuire număr cadastral
 - documentație pentru dezlipire / alipire teren
 - documentație de prima înregistrare UI
 - documentație pentru apartamentare
 - documentație pentru dezlipire / alipire UI
 - documentație pentru reapartamentare
 - documentație pentru mansardare
 - documentație pentru descrierea dezmembrămintelor dreptului de proprietate
 - documentație pentru reconstituirea cartii funciare pierdute, distruse sau sustrase

I. OBIECTUL ÎNSCRIERII:

- intabularea* dreptului de proprietate
 - înscrierea provizorie**
 - notarea*** - schimbare destinație imobil
 - radierea**** ipoteca CBC

IMOBILUL: UAT RECEA-CRISTUR

Localitate	Adresa imobil						Nr. CF/ Nr. cad. (IE)
	Strada (Tarla)	Numar (Parcela)	Bloc	Scara	Etaj	Ap.	
Cupriciura, Recca-Cristur	DJ109A km 40+105 - km 48+866		-	-	-	-	

ACTUL JURIDIC care justifică cererea, anexat în original sau în copie legalizată:

-HG nr. 969/05.09.2002.

Solicit comunicarea răspunsului:

prin poștă

la sediul biroul
teritorial

Semnatura proprietarului/persoanei interesate

Serviciu achitat cu chitanța nr.	Data	CATEGORIA	CLASĂ de serviciu

!!! Drept de proprietate, uz, uzufruct, abitație, servitute, concesiune, ipotecă, privilegiu, etc.


** Act sub condiție suspensivă, hotărâre judecătorească care nu a rămas invocabilă.

*** Incapacitatea, act sub condiție rezolutorie sau cu termen, locațiunea, preamunțiunea, promisiunea de înstrăinare, sechestrul judiciar și asigurător, schimbarea rangului ipotecii, acțiuni în justiție asupra imobilului în cauză, orice fapte sau drepturi personale etc.

**** Drepturi reale, ipotecă, privilegiu.

NOTA:

Oficiul de Cadastru și Publicitate Imobiliară, instituție publică cu personalitate juridică este în subordinea Agenției Naționale de Cadastru și Publicitate Imobiliară, preîncercând date cu caracter personal furnizate de dumneavoastră: nume, prenume, serie și număr act de identitate, cod numeric personal, adresa poștală etc. Datele cu caracter personal sunt prelucrate de către operator în vederea îndeplinirii competențelor legale privind evidențele de cadastru și carte funciara și pot fi comunicate numai destinatarilor autorizați, prin acte normative (Codul civil, Codul de procedură civilă, Codul fiscal, alte legi speciale), inclusiv organelor de poliție, parchetelor, instanțelor judecătorești și altor autorități publice, în condițiile legii. În acest sens vă informăm și vă asigurăm că am luat măsuri tehnice și organizatorice adecvate pentru protejarea datelor dumneavoastră. În exercitarea dreptului de acces la informații privind datele dumneavoastră prevăzute de Regulamentul nr. 679/2016 privind protecția persoanelor fizice în ceea ce privește prelucrarea datelor cu caracter personal și privind liberul acces la informații de interes public, dar și pentru orice alte informații suplimentare legate de protecția datelor cu caracter personal vă puteți adresa responsabilului cu protecția datelor, la adresa tpd_cluj@anepi.ro, formulând o cerere scrisă, datată și semnată sau la telefon: (0372) 64-431666.



[Handwritten signature]

OFICIUL DE CADASTRU ȘI PUBLICITATE IMOBILIARĂ
BIROUL DE CADASTRU ȘI PUBLICITATE IMOBILIARĂ

CLUJ

DEJ

DECLARATIE

UNITATEA ADMINISTRATIV TERITORIALA JUDETEL CLUJ prin CONSILIUL JUDETEAN CLUJ cu sediul in Calea Dorobantilor nr. 106, Jud. Cluj, cod fiscal 4288110, prin prezenta declar pe propria raspundere, in calitate de proprietar al imobilului situat in extravilanul si intravilanul com. Recea-Cristur, satele Caprioara, Recea-Cristur, Drum Judetean 109A km 40+105 - km 48+866, sub sanctiunile prevazute de Codul penal, cu privire la falsul in declaratii, ca:

- am indicat persoanei autorizate limitele imobilului, în vederea întocmirii documentației cadastrale;
- am fost informat si solicit inscrierea in evidentele de cadastru si carte funciara a suprafetei utile rezultate din masuratori 128593 mp, comunicata de persoana autorizata;
- am fost informat si sunt de acord cu pozitionarea incerta a imobilului si a consecintelor ce decurg din acest lucru;
- am adus la cunostinta tuturor proprietarilor informatiile mai sus mentionate, acestia fiind de acord cu intocmirea documentatiei si inregistrarea ei la OCPI;
- imobilul nu se afla / se afla in litigiu – cu imobilul ID _____, nr. dosar _____, instanta _____ obiect _____

Imi asum intreaga raspundere pentru punerea la dispozitia persoanei autorizate S.C. TOPO H.A.N.S. IMPEX S.R.L. autorizatie seria RO-B-J nr. 0835 a urmatoarelor acte doveditoare ale dreptului de proprietate


-HG nr. 969/05.09.2002.

in vederea identificarii limitelor bunului imobil masurat, pentru executarea documentatiei cadastrale, participand la masuratoare.

Data 05/06/2018

Proprietar

UNITATEA ADMINISTRATIV TERITORIALA JUDETEL CLUJ prin CONSILIUL JUDETEAN CLUJ



NOTĂ:

Oficiul de Cadastru și Publicitate Imobiliară, instituție publică cu personalitate juridică afiliată în subordinea Agenției Naționale de Cadastru și Publicitate Imobiliară, prelucrează date cu caracter personal furnizate de dumneavoastră: nume, prenume, serie și număr act de identitate, cod numeric personal, adresa poștală etc. Datele cu caracter personal sunt prelucrate de către operator în vederea îndeplinirii competențelor legale privind evidențele de cadastru și carte funciara și pot fi comunicate numai în scopurile stabilite prin aceste normative (Codul civil, Codul de procedură civilă, Codul fiscal, alte legi speciale), inclusiv organelor de poliție, parchetelor, instanțelor sau altor autorități publice, în conformitate cu legea. În acest scop vă informăm și vă asigurăm că am luat măsurile tehnice și organizatorice adecvate pentru protejarea datelor dumneavoastră. În exercitarea atribuțiilor dumneavoastră prevăzute de Regulamentul nr. 679/2016 privind protecția persoanelor fizice în ceea ce privește prelucrarea datelor cu caracter personal și privind libera circulație a acestor date, dar și pentru orice alte informații suplimentare legate de protecția datelor cu caracter personal vă puteți adresa responsabilului cu protecția datelor, la adresa cluj@anspi.ro, formulând o cerere scrisă, detaliată și secretă și sau la telefon: (fix) 0264-431966.



[Handwritten signature]

Memoriu tehnic

1.Adresa imobil: Extravilanul si intravilanul com. Recea-Cristur, satele Caprioara, Recea-Cristur, Drum Judetean 109A km 40+105 - km 48+866, jud. Cluj

2.Tipul lucrării : Prima inregistrare imobil.

3.Situatia din teren: limitele imobilului au fost indicate de catre proprietar in vederea efectuării masuratorilor necesare întocmirii documentatiei de prima inregistrare, punandu-se la dispozitie actele de proprietate. Imobilul pentru care s-a întocmit prezenta documentație (drumul judetean DJ150) este situat in extravilanul si intravilanul comunei Recea-Cristur, satele Caprioara si Recea-Cristur, are o suprafata de 128593 mp, o lungime de 8761ml, este neimprejmuit, iar acolo unde exista limite fizice, acestea sunt reprezentate santuri, drumuri laterale, linia pomilor, etc. Limitele imobilului au fost stabilite tinand cont de detaliile enumerate anterior, iar acolo unde acestea nu exista s-au studiat planurile cadastrale si registrul parcelar cu numere topografice. De asemenea s-a urmarit ca limitele zonei drumului sa fie stabilite in conformitate cu prevederile OG 43/1997, art.2 alin. 3 si 4, unde sunt precizate elementele care fac parte integranta din drum, art. 14-17, unde sunt prevazute suprafetele de teren aferente drumurilor publice, anexa 1 la OG 43/1997 privind regimul drumurilor, republicata si actualizata, unde sunt stabilite zonele de siguranta si de protectie ale drumurilor si ale podurilor.

S-a facut identificarea in Cartea Funciara veche nr. Top 301 ce se afla in CF nr. 126, Carte Funciara ce lipseste conform adresei nr. 931 din 16.10.2018.

4.Operațiuni topo cadastrale efectuate:

A) Metode și aparatură folosite : Pentru realizarea planului de amplasament si delimitare la scara 1:1000, integrarea în sistemul de proiectie STEREOGRAFIC 1970, a fost realizată prin metoda măsurătorilor GNSS, utilizându-se stațiile de referință CLUJ (CLUJ) si HUEDIN (HUED).

Metoda de lucru folosita este drumuire sprijinita la capete. Punctele de sprijin au fost determinate cu ajutorul tehnologiei GNSS utilizându-se metoda măsurătorilor statice, materializate prin buloane de fier. Pentru aceasta s-au folosit un număr de 2 receptoare GPS Trimble R4.


Procesarea măsurătorilor s-a realizat cu softul GNSS Solutions.

Coordonatele punctelor de sprijin au fost obținute în sistem de coordonate ETRS 89. Coordonatele în sistemul național STEREOGRAFIC 1970 au fost obținute utilizând aplicația pusă la dispoziție de către ANCPI – TransDatRO versiunea 4.04.

Rapoartele au fost tipărite cu ajutorul softului de procesare și conțin date despre măsurătorile în punctele de sprijin, procesarea vectorilor, compensarea rețelei, schița rețelei și inventarul punctelor în ETRS 89 și STEREOGRAFIC 1970. Pentru ridicarea topografică a detaliilor planimetrice și altimetrice s-au efectuat măsurători clasice, folosind stația totală Leica TS06 Plus, plecând de pe punctele determinate GPS anterior, prin metoda radierei. În funcție de configurația terenului și a detaliilor existente s-au folosit puncte de stații radiate doar în măsura în care precizia impusa de norme nu a fost afectată. Prelucrarea datelor s-a făcut folosindu-ne de programul Toposys. In zonele unde a fost posibil, radierea punctelor a fost facuta cu 2 receptoare GPS Trimble R4, prin metoda RTK, folosind serviciul național ROMPOS.

În conformitate cu prevederile OG 43/1997 au fost măsurate următoarele elemente identificate în zona de interes:



- profile transversale ale strazii, intre garduri, prin minim 4 puncte (gard stanga, margine drum stanga, margine drum dreapta, gard dreapta) ;
- limitele de proprietate ;
- elementele constructive ale drumului : parte carosabila, trotuar, santuri, rigole, taluzuri, santuri de garda, ziduri de sprijin si alte lucrari de arta ;



- locuri de parcare, oprire si stationare;
- poduri, podete;
- constructii de aparare, protectie si consolidare ;
- dispozitive de scurgere a apelor;
- drumuri laterale, prin intoarcerea gardurilor in lungul drumului lateral si alte elemente (ex: margini drum, trotuare, santuri), drumurile de exploatare, drumurile tehnologice;
- intersectiile au fost materializate prin ridicarea gardurilor pentru fiecare colt al intersectiei si ridicarea celorlalte elemente (margini drum, trotuare, santuri) ;
- retele existente, cu specificarea categoriei prin semne conventionale,
- pomi;
- piciorul si marginea de sus a taluzurilor in zonele de rambleu si debleu.

B) Sistem de coordonate : Sistem național de proiecție Stereografic 1970-planimetric

Data intocmirii : Iulie 2018




Judetul Cluj

Unitatea administrativ teritorială: com. Recea-Cristur


CALCULUL SUPRAFEȚELOR

Nr. Pct.	Nord [m]	Est [m]
1	618223.481	390324.109
2	618241.622	390304.439
3	618270.428	390272.546
4	618296.841	390245.544
5	618317.792	390227.631
6	618455.827	390108.465
7	618481.026	390088.102
8	618544.447	390042.324
9	618565.798	390025.730
10	618574.285	390019.940
11	618589.722	390010.511
12	618601.069	390004.643
13	618615.795	389996.911
14	618629.623	389991.537
15	618641.905	389986.082
16	618658.126	389979.702
17	618677.017	389970.389
18	618717.221	389951.795
19	618742.547	389938.974
20	618749.672	389933.332
21	618757.594	389933.170
22	618772.251	389920.661
23	618787.152	389903.027
24	618799.802	389881.482
25	618822.698	389838.919
26	618833.861	389821.124
27	618854.536	389799.826
28	618906.040	389754.613
29	618947.094	389718.302
30	618972.157	389697.030
31	618983.064	389688.070
32	619000.135	389676.872
33	619064.028	389640.856
34	619071.811	389635.944
35	619105.629	389614.658
36	619115.501	389608.616
37	619116.858	389607.611
38	619121.696	389604.029
39	619148.437	389584.232
40	619176.183	389563.288
41	619227.461	389518.570
42	619259.029	389486.220
43	619285.108	389459.528
44	619340.135	389397.190




45	619388.134	389348.764
46	619404.318	389324.525
47	619484.496	389234.466
48	619512.517	389201.232
49	619549.428	389160.320
50	619579.897	389142.172
51	619614.174	389128.668
52	619708.325	389096.567
53	619749.243	389078.691
54	619790.934	389046.395
55	619808.479	389029.563
56	619823.597	389008.696
57	619832.898	388990.818
58	619835.777	388987.115
59	619895.545	388879.627
60	619910.066	388854.113
61	619924.217	388832.832
62	619942.493	388811.052
63	619948.718	388804.843
64	619967.201	388790.245
65	620011.303	388763.218
66	620045.854	388741.472
67	620066.132	388729.182
68	620097.471	388709.906
69	620106.685	388704.976
70	620113.248	388701.051
71	620125.674	388694.178
72	620159.854	388675.480
73	620176.712	388664.261
74	620214.563	388621.808
75	620239.621	388593.775
76	620269.978	388559.893
77	620306.348	388517.838
78	620307.324	388518.709
79	620311.843	388511.814
80	620316.898	388506.474
81	620324.202	388498.506
82	620332.464	388489.275
83	620336.587	388486.393
84	620344.535	388477.538
85	620354.259	388465.927
86	620357.736	388462.948
87	620369.735	388449.990
88	620374.568	388444.676
89	620395.921	388421.574
90	620410.359	388406.116
91	620420.069	388395.385
92	620426.498	388388.325
93	620452.546	388361.580
94	620493.309	388316.687
95	620519.765	388284.796
96	620535.788	388266.693
97	620547.972	388253.654
98	620555.258	388248.838
99	620559.993	388246.333
100	620579.609	388235.301


8-




101	620591.269	388230.245
102	620640.206	388204.246
103	620661.874	388191.980
104	620659.873	388185.770
105	620657.094	388173.869
106	620663.707	388171.765
107	620669.271	388183.749
108	620670.742	388187.671
109	620699.301	388176.766
110	620711.745	388171.901
111	620722.024	388169.665
112	620737.876	388166.820
113	620746.629	388166.051
114	620786.905	388163.336
115	620803.824	388161.819
116	620810.835	388161.663
117	620826.790	388161.165
118	620847.880	388159.296
119	620862.217	388156.453
120	620869.774	388154.622
121	620878.986	388152.555
122	620883.979	388151.076
123	620891.237	388148.362
124	620909.236	388141.520
125	620923.219	388133.876
126	620929.743	388129.808
127	620935.327	388126.323
128	620939.047	388122.663
129	620943.684	388115.777
130	620954.824	388092.634
131	620960.666	388070.546
132	620964.567	388054.999
133	620966.497	388047.304
134	620969.285	388031.780
135	620971.866	388019.391
136	620970.502	388004.791
137	620970.059	387998.323
138	620969.980	387991.941
139	620971.033	387991.356
140	620970.340	387985.612
141	620968.099	387975.981
142	620964.754	387976.694
143	620951.600	387979.540
144	620950.535	387974.970
145	620963.786	387971.662
146	620967.818	387970.501
147	620966.398	387953.207
148	620965.642	387942.071
149	620964.524	387924.222
150	620963.143	387905.346
151	620959.057	387893.720
152	620971.984	387890.902
153	620976.384	387899.761
154	620984.554	387898.153
155	620988.308	387882.448
156	620989.211	387877.759



157	621005.570	387881.323
158	621005.000	387884.738
159	621004.341	387887.482
160	621006.519	387891.273
161	621032.741	387891.300
162	621034.282	387891.620
163	621034.214	387892.871
164	621038.563	387893.020
165	621038.631	387891.769
166	621039.376	387891.257
167	621051.564	387891.281
168	621053.699	387891.228
169	621074.232	387890.941
170	621082.640	387891.784
171	621150.551	387890.243
172	621177.025	387889.985
173	621197.064	387889.414
174	621217.429	387888.839
175	621234.007	387888.857
176	621252.039	387888.584
177	621270.813	387888.200
178	621288.100	387887.664
179	621308.826	387887.415
180	621319.866	387887.290
181	621330.174	387886.892
182	621337.437	387886.831
183	621343.172	387887.024
184	621349.797	387886.536
185	621355.165	387886.384
186	621365.035	387886.208
187	621380.976	387885.966
188	621400.657	387885.330
189	621408.917	387884.965
190	621413.086	387884.401
191	621418.856	387884.403
192	621429.774	387884.198
193	621447.596	387884.116
194	621454.483	387883.884
195	621463.511	387883.513
196	621468.972	387883.259
197	621486.107	387882.811
198	621494.101	387882.602
199	621511.273	387882.258
200	621522.745	387882.260
201	621524.786	387882.292
202	621530.031	387882.436
203	621537.802	387882.473
204	621604.724	387881.628
205	621618.215	387881.667
206	621618.393	387880.819
207	621672.743	387880.054
208	621708.089	387882.162
209	621730.317	387885.885
210	621815.174	387902.792
211	621833.192	387902.163
212	621834.884	387901.745



213	621838.194	387891.298
214	621844.723	387893.236
215	621840.955	387909.048
216	621894.689	387921.905
217	622001.719	387947.381
218	622153.868	387982.220
219	622166.710	387984.779
220	622178.125	387987.308
221	622201.355	387991.571
222	622233.476	387998.405
223	622263.753	388003.891
224	622294.180	388010.272
225	622407.067	388033.674
226	622418.289	388034.922
227	622441.354	388041.018
228	622469.200	388047.982
229	622472.595	388041.550
230	622477.737	388032.796
231	622484.375	388036.627
232	622480.831	388045.404
233	622478.896	388049.555
234	622503.134	388055.678
235	622520.108	388059.646
236	622520.878	388058.574
237	622535.664	388065.193
238	622557.127	388079.228
239	622570.169	388088.763
240	622575.551	388093.404
241	622702.081	388185.438
242	622749.823	388202.474
243	622761.780	388201.062
244	622777.185	388196.934
245	622809.150	388186.760
246	622854.066	388172.524
247	622905.190	388157.038
248	622911.723	388155.457
249	622919.984	388153.045
250	622929.869	388150.637
251	622960.443	388150.516
252	622976.164	388151.404
253	623001.370	388151.503
254	623025.906	388151.385
255	623039.068	388152.023
256	623052.121	388152.561
257	623065.404	388155.605
258	623073.566	388157.269
259	623084.298	388160.709
260	623108.771	388172.953
261	623129.432	388181.381
262	623143.772	388187.540
263	623149.580	388190.293
264	623154.294	388192.620
265	623167.028	388199.855
266	623180.460	388208.147
267	623190.668	388214.637
268	623203.229	388222.623



269	623209.369	388226.527
270	623222.655	388235.420
271	623227.590	388238.778
272	623232.633	388242.465
273	623274.541	388270.105
274	623325.615	388299.202
275	623356.188	388318.092
276	623368.477	388323.925
277	623367.633	388317.153
278	623366.948	388310.222
279	623377.206	388308.419
280	623379.303	388315.477
281	623382.686	388327.553
282	623395.364	388332.246
283	623434.489	388346.715
284	623452.248	388353.954
285	623476.802	388362.634
286	623493.832	388369.247
287	623504.889	388373.545
288	623520.356	388378.845
289	623533.611	388383.554
290	623552.941	388390.027
291	623580.620	388399.470
292	623606.310	388408.449
293	623615.834	388393.040
294	623619.068	388394.320
295	623614.246	388410.142
296	623633.151	388415.146
297	623651.567	388423.401
298	623674.006	388440.365
299	623690.690	388452.774
300	623700.288	388460.061
301	623714.903	388470.591
302	623723.996	388477.345
303	623739.337	388488.534
304	623744.699	388492.377
305	623755.345	388499.705
306	623771.947	388511.523
307	623775.945	388514.360
308	623776.404	388516.368
309	623784.018	388521.120
310	623787.245	388521.152
311	623806.482	388534.406
312	623819.302	388542.876
313	623842.888	388558.758
314	623850.255	388573.046
315	623855.435	388594.180
316	623859.023	388605.647
317	623862.560	388617.609
318	623870.058	388639.894
319	623874.179	388652.891
320	623877.780	388664.871
321	623880.825	388677.243
322	623889.227	388696.463
323	623890.716	388699.916
324	623893.608	388704.308




325	623900.386	388713.571
326	623906.884	388722.074
327	623919.945	388738.434
328	623930.843	388751.728
329	623941.792	388765.328
330	623944.804	388769.028
331	623957.308	388784.058
332	623960.820	388788.810
333	623963.230	388792.710
334	623970.160	388800.240
335	623973.623	388804.363
336	623976.423	388807.729
337	623981.540	388815.777
338	623983.115	388818.273
339	623991.636	388828.356
340	623998.762	388835.314
341	624002.272	388838.217
342	624004.266	388839.291
343	624009.408	388840.495
344	624037.065	388840.577
345	624060.148	388838.870
346	624076.609	388837.441
347	624077.228	388838.690
348	624081.929	388838.568
349	624087.035	388839.674
350	624099.222	388838.662
351	624112.217	388837.064
352	624157.133	388834.889
353	624189.951	388834.421
354	624219.987	388834.849
355	624258.553	388842.578
356	624271.384	388850.059
357	624293.982	388864.627
358	624350.632	388908.421
359	624362.655	388914.950
360	624377.681	388922.621
361	624388.296	388924.576
362	624398.678	388924.984
363	624405.251	388925.242
364	624429.184	388928.210
365	624450.756	388931.333
366	624464.329	388931.669
367	624489.943	388930.443
368	624499.948	388923.864
369	624501.341	388921.276
370	624503.526	388916.054
371	624502.000	388899.601
372	624497.299	388873.188
373	624501.372	388855.431
374	624506.736	388843.222
375	624517.221	388829.832
376	624543.699	388800.782
377	624560.379	388779.061
378	624573.422	388757.601
379	624582.202	388748.729
380	624594.461	388745.628




381	624606.249	388749.685
382	624614.992	388758.213
383	624618.304	388769.741
384	624616.280	388783.102
385	624606.683	388800.437
386	624585.813	388826.748
387	624575.607	388843.589
388	624574.479	388850.836
389	624577.350	388861.691
390	624582.242	388868.253
391	624590.267	388874.451
392	624618.655	388891.344
393	624637.778	388905.173
394	624649.914	388919.456
395	624661.460	388934.417
396	624668.949	388947.110
397	624673.077	388961.800
398	624673.014	388971.550
399	624669.812	388994.234
400	624661.119	389041.045
401	624648.315	389102.499
402	624641.262	389129.731
403	624638.555	389138.661
404	624630.545	389153.711
405	624609.658	389185.617
406	624599.702	389199.981
407	624590.638	389216.228
408	624591.487	389222.445
409	624594.596	389225.473
410	624602.018	389227.254
411	624612.679	389225.536
412	624632.997	389221.015
413	624666.382	389213.127
414	624712.519	389203.447
415	624760.619	389193.067
416	624774.300	389189.891
417	624792.975	389185.185
418	624805.728	389185.656
419	624818.635	389191.081
420	624827.248	389199.998
421	624844.959	389227.740
422	624856.644	389241.648
423	624838.541	389240.533
424	624817.639	389209.486
425	624806.623	389201.737
426	624795.028	389199.832
427	624776.338	389202.140
428	624763.071	389204.815
429	624715.017	389215.185
430	624668.994	389224.841
431	624635.679	389232.711
432	624614.939	389237.326
433	624601.522	389240.365
434	624586.373	389237.928
435	624578.707	389228.188
436	624576.884	389213.264




437	624588.828	389193.140
438	624599.718	389178.893
439	624613.872	389158.179
440	624629.972	389125.459
441	624636.627	389099.763
442	624642.758	389073.339
443	624644.571	389054.802
444	624649.359	389037.569
445	624653.042	389016.615
446	624657.980	388992.204
447	624660.886	388971.612
448	624658.603	388956.557
449	624651.668	388942.213
450	624640.670	388927.144
451	624626.265	388913.201
452	624617.855	388907.830
453	624603.714	388897.118
454	624591.279	388889.541
455	624583.695	388884.537
456	624572.370	388877.225
457	624564.137	388866.279
458	624562.131	388855.191
459	624564.673	388842.423
460	624568.609	388832.683
461	624577.187	388819.763
462	624596.665	388793.757
463	624604.472	388779.656
464	624605.119	388769.276
465	624604.110	388764.424
466	624599.842	388760.671
467	624593.770	388758.583
468	624588.015	388760.340
469	624583.317	388767.113
470	624575.433	388776.364
471	624563.227	388793.785
472	624548.630	388809.149
473	624525.932	388836.286
474	624518.815	388845.562
475	624512.273	388858.614
476	624510.181	388865.701
477	624509.907	388877.159
478	624511.413	388886.144
479	624515.406	388908.086
480	624517.253	388927.733
481	624507.480	388936.603
482	624497.188	388941.650
483	624480.498	388945.703
484	624430.783	388942.157
485	624401.404	388940.840
486	624369.143	388934.534
487	624354.492	388926.928
488	624344.074	388918.519
489	624287.124	388874.493
490	624254.061	388853.916
491	624218.563	388846.803
492	624189.866	388845.673




493	624099.179	388850.216
494	624030.525	388855.062
495	624031.005	388858.835
496	624012.250	388859.316
497	624006.954	388858.200
498	624000.609	388856.552
499	623996.736	388854.580
500	623987.539	388846.653
501	623984.838	388844.160
502	623983.245	388842.362
503	623968.216	388825.621
504	623963.446	388821.043
505	623965.212	388815.656
506	623964.163	388815.219
507	623963.255	388813.477
508	623958.521	388807.861
509	623956.944	388805.759
510	623942.678	388786.786
511	623939.559	388782.805
512	623931.369	388772.175
513	623930.462	388776.439
514	623930.476	388787.575
515	623925.079	388788.186
516	623923.965	388776.159
517	623923.529	388765.933
518	623918.963	388758.395
519	623916.127	388755.431
520	623904.441	388741.125
521	623883.031	388710.508
522	623879.294	388703.425
523	623875.769	388696.560
524	623871.162	388685.658
525	623867.739	388675.952
526	623865.897	388670.918
527	623862.233	388659.953
528	623852.619	388630.905
529	623850.691	388626.518
530	623846.022	388613.013
531	623843.148	388601.715
532	623840.354	388589.795
533	623837.115	388578.827
534	623834.352	388572.983
535	623830.365	388568.009
536	623826.787	388564.176
537	623812.037	388554.611
538	623803.395	388549.169
539	623800.276	388547.785
540	623778.459	388532.808
541	623767.121	388525.239
542	623762.573	388522.177
543	623756.024	388517.627
544	623745.966	388510.250
545	623741.348	388506.694
546	623728.448	388497.257
547	623715.401	388487.839
548	623687.608	388470.337



549	623688.417	388468.812
550	623680.324	388463.082
551	623659.707	388448.276
552	623647.225	388439.937
553	623647.339	388439.670
554	623633.250	388430.702
555	623629.434	388431.868
556	623622.469	388447.126
557	623615.331	388443.835
558	623621.549	388429.349
559	623622.203	388427.001
560	623608.783	388423.336
561	623594.715	388419.601
562	623533.085	388398.083
563	623520.667	388393.831
564	623509.273	388389.244
565	623491.528	388382.430
566	623490.066	388386.157
567	623485.036	388400.018
568	623478.201	388397.270
569	623482.676	388380.136
570	623473.330	388376.392
571	623455.272	388369.668
572	623427.818	388360.153
573	623413.167	388354.098
574	623388.007	388343.961
575	623387.427	388346.028
576	623382.813	388360.986
577	623375.657	388359.492
578	623377.697	388353.104
579	623380.729	388341.616
580	623364.158	388335.120
581	623357.004	388332.167
582	623303.215	388301.793
583	623299.189	388299.520
584	623296.814	388298.179
585	623291.888	388295.482
586	623271.572	388283.877
587	623247.424	388268.263
588	623221.553	388250.736
589	623221.071	388250.284
590	623191.259	388230.917
591	623191.327	388230.123
592	623184.270	388239.891
593	623157.271	388219.429
594	623107.065	388192.104
595	623099.671	388188.643
596	623087.579	388181.818
597	623050.181	388166.852
598	623028.063	388164.718
599	623018.304	388164.434
600	623012.799	388164.416
601	623009.405	388164.545
602	623001.269	388164.733
603	622992.757	388165.571
604	622958.171	388165.292



605	622934.977	388165.790
606	622925.687	388166.762
607	622919.898	388168.021
608	622899.745	388174.435
609	622874.775	388182.155
610	622837.451	388193.847
611	622830.079	388196.028
612	622823.609	388198.024
613	622808.261	388202.855
614	622783.454	388210.511
615	622760.676	388217.659
616	622737.740	388217.399
617	622707.684	388205.593
618	622683.225	388190.018
619	622631.763	388152.415
620	622604.449	388132.343
621	622590.802	388123.524
622	622571.313	388108.655
623	622559.982	388100.520
624	622541.678	388089.375
625	622540.820	388091.512
626	622536.795	388102.750
627	622531.946	388101.460
628	622533.467	388089.211
629	622534.721	388082.272
630	622518.564	388075.118
631	622505.258	388070.178
632	622490.949	388066.311
633	622476.486	388062.659
634	622468.423	388061.137
635	622413.015	388051.333
636	622405.739	388050.348
637	622378.902	388044.911
638	622317.650	388034.993
639	622304.222	388032.794
640	622279.827	388025.210
641	622250.348	388018.427
642	622227.465	388013.233
643	622203.443	388007.880
644	622155.618	387998.191
645	622152.806	387997.345
646	622138.956	387994.198
647	622123.509	387991.249
648	622111.565	387988.918
649	622040.853	387971.519
650	621990.945	387959.836
651	621954.869	387951.448
652	621918.717	387943.087
653	621910.690	387941.536
654	621891.087	387937.269
655	621884.152	387935.835
656	621864.942	387931.530
657	621843.679	387926.704
658	621827.882	387922.512
659	621806.085	387917.009
660	621795.483	387914.678



661	621784.001	387911.939
662	621773.313	387909.409
663	621744.554	387902.968
664	621726.619	387899.380
665	621706.503	387895.052
666	621695.410	387894.695
667	621690.126	387894.694
668	621688.856	387894.708
669	621682.330	387894.778
670	621676.069	387894.863
671	621671.142	387895.027
672	621653.628	387895.352
673	621641.734	387895.719
674	621634.216	387895.800
675	621614.968	387896.485
676	621605.160	387897.117
677	621589.044	387897.732
678	621535.442	387897.945
679	621525.638	387898.373
680	621515.699	387898.537
681	621508.402	387898.673
682	621496.735	387899.061
683	621489.215	387899.201
684	621477.103	387899.577
685	621453.403	387899.985
686	621453.514	387904.920
687	621453.676	387916.545
688	621449.532	387916.701
689	621448.819	387904.457
690	621448.611	387900.134
691	621422.668	387900.677
692	621390.436	387901.065
693	621390.261	387900.286
694	621371.448	387901.642
695	621358.467	387901.983
696	621356.612	387901.990
697	621333.919	387902.069
698	621290.921	387902.656
699	621250.845	387904.565
700	621233.208	387904.178
701	621233.090	387905.291
702	621227.130	387905.504
703	621212.792	387905.697
704	621208.677	387905.865
705	621202.880	387906.036
706	621171.002	387906.822
707	621171.020	387906.146
708	621156.852	387906.240
709	621153.157	387906.188
710	621132.189	387906.635
711	621113.230	387906.167
712	621087.955	387907.201
713	621083.201	387906.974
714	621078.238	387907.187
715	621078.226	387907.514
716	621077.706	387907.802




717	621055.190	387908.735
718	621055.088	387908.693
719	621053.435	387908.692
720	621047.811	387908.879
721	621033.701	387909.122
722	621032.170	387909.150
723	621023.616	387909.411
724	621023.614	387909.645
725	621010.099	387909.972
726	620994.164	387910.494
727	620987.041	387910.799
728	620979.395	387914.151
729	620981.921	387943.893
730	620982.344	387967.497
731	620983.445	387997.470
732	620983.889	388018.776
733	620985.130	388029.520
734	620984.184	388045.404
735	620993.363	388046.177
736	620999.773	388046.551
737	620999.182	388052.662
738	620987.110	388051.506
739	620981.450	388051.891
740	620971.566	388089.543
741	620968.261	388102.446
742	620959.193	388121.696
743	620955.138	388127.068
744	620938.038	388142.988
745	620923.801	388149.900
746	620922.851	388150.397
747	620904.459	388159.193
748	620910.846	388176.403
749	620904.566	388178.093
750	620899.395	388164.579
751	620898.464	388161.918
752	620873.984	388167.518
753	620852.206	388171.946
754	620824.603	388174.402
755	620808.903	388175.403
756	620799.009	388176.291
757	620785.402	388176.806
758	620778.597	388176.987
759	620750.289	388179.805
760	620743.329	388180.371
761	620742.175	388180.547
762	620739.741	388180.863
763	620734.477	388181.474
764	620733.740	388181.519
765	620728.591	388182.583
766	620719.957	388184.668
767	620713.083	388186.233
768	620704.985	388189.301
769	620699.959	388191.133
770	620691.223	388194.478
771	620673.322	388202.135
772	620662.476	388208.638



773	620649.467	388213.307
774	620633.131	388222.686
775	620603.097	388238.868
776	620569.796	388256.276
777	620558.604	388264.891
778	620549.140	388272.848
779	620530.121	388295.663
780	620505.623	388326.233
781	620481.928	388352.988
782	620462.213	388374.051
783	620437.952	388399.485
784	620439.389	388401.296
785	620446.819	388410.262
786	620442.446	388413.933
787	620433.345	388402.756
788	620418.983	388419.343
789	620412.144	388426.599
790	620405.247	388433.681
791	620400.075	388438.920
792	620390.992	388448.832
793	620376.179	388464.674
794	620381.578	388471.978
795	620386.631	388478.374
796	620382.119	388483.043
797	620372.721	388473.628
798	620369.363	388471.319
799	620366.674	388469.736
800	620363.570	388473.207
801	620370.043	388480.048
802	620377.945	388488.910
803	620374.187	388492.408
804	620365.133	388483.168
805	620362.365	388479.717
806	620341.905	388502.199
807	620327.240	388518.692
808	620320.897	388525.833
809	620300.926	388548.245
810	620288.137	388562.185
811	620265.164	388588.698
812	620260.363	388594.213
813	620252.328	388603.183
814	620237.451	388618.683
815	620231.611	388625.353
816	620224.595	388633.091
817	620216.935	388641.606
818	620204.966	388654.957
819	620191.948	388669.252
820	620185.623	388674.287
821	620173.862	388683.109
822	620168.639	388686.207
823	620168.991	388686.962
824	620150.073	388697.447
825	620130.094	388709.587
826	620115.503	388716.608
827	620112.650	388717.981
828	620102.030	388723.091

829	620062.995	388747.611
830	620025.683	388770.033
831	619998.415	388787.830
832	619962.936	388807.734
833	619930.942	388843.715
834	619849.453	388989.871
835	619829.367	389023.432
836	619816.350	389040.584
837	619798.784	389055.493
838	619769.998	389078.831
839	619754.332	389089.922
840	619734.455	389099.190
841	619712.735	389107.735
842	619616.038	389141.957
843	619590.526	389154.198
844	619565.063	389173.791
845	619540.070	389198.239
846	619507.618	389234.145
847	619438.570	389310.920
848	619359.099	389400.011
849	619271.199	389497.877
850	619258.704	389511.917
851	619237.612	389531.360
852	619201.761	389563.585
853	619172.803	389587.237
854	619147.960	389604.097
855	619124.953	389619.273
856	619102.671	389633.036
857	619006.601	389687.004
858	618979.559	389706.488
859	618913.974	389763.617
860	618862.812	389808.528
861	618843.353	389828.574
862	618833.076	389844.957
863	618810.264	389887.364
864	618796.934	389916.363
865	618785.972	389932.791
866	618776.171	389944.720
867	618764.567	389945.921
868	618708.638	389973.306
869	618675.156	389987.519
870	618632.661	390006.315
871	618630.440	390007.602
872	618597.534	390023.995
873	618581.231	390036.219
874	618554.858	390054.706
875	618535.476	390069.408
876	618519.346	390079.569
877	618491.331	390101.684
878	618465.227	390119.326
879	618325.612	390236.733
880	618305.045	390254.318
881	618279.174	390280.766
882	618250.486	390312.529
883	618231.445	390323.693
884	618767.016	389225.879




885	623161.624	388222.716
886	620815.500	388175.033
887	620811.894	388175.345
888	620800.664	388175.773
889	620795.868	388176.409
890	620789.566	388176.458
891	620257.453	388597.439


Suprafata=128593mp

INVENTAR COORDONATE
PUNCTE RADIATE


Nr. Pct.	Nord [m]	Est [m]
1	618223.481	390324.109
2	618241.622	390304.439
3	618270.428	390272.546
4	618296.841	390245.544
5	618317.792	390227.631
6	618455.827	390108.465
7	618481.026	390088.102
8	618544.447	390042.324
9	618565.798	390025.730
10	618574.285	390019.940
11	618589.722	390010.511
12	618601.069	390004.643
13	618615.795	389996.911
14	618629.623	389991.537
15	618641.905	389986.082
16	618658.126	389979.702
17	618677.017	389970.389
18	618717.221	389951.795
19	618742.547	389938.974
20	618749.672	389933.332
21	618757.594	389933.170
22	618772.251	389920.661
23	618787.152	389903.027
24	618799.802	389881.482
25	618822.698	389838.919
26	618833.861	389821.124
27	618854.536	389799.826
28	618906.040	389754.613
29	618947.094	389718.302
30	618972.157	389697.030
31	618983.064	389688.070
32	619000.135	389676.872
33	619064.028	389640.856
34	619071.811	389635.944
35	619105.629	389614.659
36	619115.501	389608.616
37	619116.858	389607.611
38	619121.696	389604.029
39	619148.437	389584.232



40	619176.183	389563.288
41	619227.461	389518.570
42	619259.029	389489.220
43	619285.108	389459.628
44	619340.135	389397.190
45	619388.134	389348.764
46	619404.318	389324.525
47	619484.496	389234.466
48	619512.517	389201.232
49	619549.428	389160.320
50	619579.897	389142.172
51	619614.174	389128.668
52	619708.325	389096.567
53	619749.243	389078.691
54	619790.934	389046.395
55	619808.479	389029.563
56	619823.597	389008.696
57	619832.898	388990.818
58	619835.777	388987.115
59	619895.545	388879.627
60	619910.066	388854.113
61	619924.217	388832.832
62	619942.493	388811.052
63	619948.718	388804.843
64	619967.201	388790.245
65	620011.303	388763.218
66	620045.854	388741.472
67	620066.132	388729.182
68	620097.471	388709.906
69	620106.685	388704.976
70	620113.248	388701.051
71	620125.674	388694.178
72	620159.854	388675.480
73	620176.712	388664.261
74	620214.563	388621.808
75	620239.621	388593.775
76	620269.978	388559.893
77	620306.348	388517.838
78	620307.324	388518.709
79	620311.843	388511.814
80	620316.898	388506.474
81	620324.202	388498.506
82	620332.464	388489.275
83	620336.587	388486.393
84	620344.535	388477.538
85	620354.259	388465.927
86	620357.736	388462.948
87	620369.735	388449.990
88	620374.568	388444.676
89	620395.921	388421.574
90	620410.359	388406.116
91	620420.069	388395.385
92	620426.498	388388.325
93	620452.546	388361.580
94	620493.309	388316.637
95	620519.765	388284.796



96	620535.788	388266.693
97	620547.972	388253.654
98	620555.258	388248.838
99	620559.993	388246.000
100	620579.609	388235.301
101	620591.269	388230.245
102	620640.206	388204.246
103	620661.874	388191.980
104	620659.873	388185.770
105	620657.094	388173.869
106	620663.707	388171.765
107	620669.271	388183.749
108	620670.742	388187.671
109	620699.301	388176.766
110	620711.745	388171.901
111	620722.024	388169.665
112	620737.876	388166.820
113	620746.629	388166.051
114	620786.905	388163.336
115	620803.824	388161.819
116	620810.835	388161.663
117	620826.790	388161.165
118	620847.880	388159.296
119	620862.217	388156.453
120	620869.774	388154.622
121	620878.986	388152.555
122	620883.979	388151.076
123	620891.237	388148.362
124	620909.236	388141.520
125	620923.219	388133.876
126	620929.743	388129.806
127	620935.327	388126.323
128	620939.047	388122.663
129	620943.684	388115.777
130	620954.824	388092.634
131	620960.666	388070.546
132	620964.567	388054.999
133	620966.497	388047.304
134	620969.285	388031.780
135	620971.866	388019.391
136	620970.502	388004.791
137	620970.059	387998.323
138	620969.980	387991.941
139	620971.033	387991.356
140	620970.340	387985.612
141	620968.099	387975.981
142	620964.754	387976.694
143	620951.600	387979.540
144	620950.535	387974.970
145	620963.786	387971.662
146	620967.818	387970.501
147	620966.398	387953.207
148	620965.642	387942.071
149	620964.524	387924.222
150	620963.143	387905.346
151	620959.057	387883.023



152	620971.984	387890.902
153	620976.384	387899.761
154	620984.554	387898.153
155	620988.308	387882.448
156	620989.211	387877.759
157	621005.570	387881.323
158	621005.000	387884.738
159	621004.341	387887.482
160	621006.519	387891.273
161	621032.741	387891.300
162	621034.282	387891.620
163	621034.214	387892.871
164	621038.563	387893.020
165	621038.631	387891.769
166	621039.376	387891.257
167	621051.564	387891.281
168	621053.699	387891.228
169	621074.232	387890.941
170	621082.640	387891.784
171	621150.551	387890.243
172	621177.025	387889.985
173	621197.064	387889.414
174	621217.429	387888.839
175	621234.007	387888.857
176	621252.039	387888.584
177	621270.813	387888.200
178	621288.100	387887.664
179	621308.826	387887.415
180	621319.866	387887.290
181	621330.174	387886.892
182	621337.437	387886.831
183	621343.172	387887.024
184	621349.797	387886.536
185	621355.165	387886.384
186	621365.035	387886.208
187	621380.976	387885.966
188	621400.657	387885.330
189	621408.917	387884.965
190	621413.086	387884.401
191	621418.856	387884.403
192	621429.774	387884.198
193	621447.596	387884.116
194	621454.483	387883.884
195	621463.511	387883.513
196	621468.972	387883.259
197	621486.107	387882.811
198	621494.101	387882.602
199	621511.273	387882.258
200	621522.745	387882.260
201	621524.786	387882.292
202	621530.031	387882.436
203	621537.802	387882.473
204	621604.724	387881.628
205	621618.215	387881.667
206	621618.393	387880.813
207	621672.743	387880.054



208	621708.089	387882.162
209	621730.317	387885.885
210	621815.174	387902.792
211	621833.192	387907.163
212	621834.884	387901.745
213	621838.194	387891.298
214	621844.723	387893.236
215	621840.955	387909.048
216	621894.689	387921.905
217	622001.719	387947.381
218	622153.868	387982.220
219	622166.710	387984.779
220	622178.125	387987.308
221	622201.355	387991.571
222	622233.476	387998.405
223	622263.753	388003.891
224	622294.180	388010.272
225	622407.067	388033.674
226	622418.289	388034.922
227	622441.354	388041.018
228	622469.200	388047.982
229	622472.595	388041.550
230	622477.737	388032.796
231	622484.375	388036.627
232	622480.831	388045.404
233	622478.896	388049.555
234	622503.134	388055.678
235	622520.108	388059.646
236	622520.878	388058.574
237	622535.664	388065.193
238	622557.127	388079.228
239	622570.169	388088.763
240	622575.551	388093.404
241	622702.081	388185.438
242	622749.823	388202.474
243	622761.780	388201.062
244	622777.185	388196.934
245	622809.150	388186.760
246	622854.066	388172.524
247	622905.190	388157.038
248	622911.723	388155.457
249	622919.984	388153.045
250	622929.869	388150.637
251	622960.443	388150.516
252	622976.164	388151.404
253	623001.370	388151.503
254	623025.906	388151.385
255	623039.068	388152.023
256	623052.121	388152.561
257	623065.404	388155.605
258	623073.566	388157.269
259	623084.298	388160.709
260	623108.771	388172.953
261	623129.432	388181.381
262	623143.772	388187.540
263	623149.580	388190.293



[Handwritten signature]

264	623154.294	388192.620
265	623167.028	388199.855
266	623180.460	388208.147
267	623190.668	388214.637
268	623203.229	388222.623
269	623209.369	388226.527
270	623222.655	388235.420
271	623227.590	388238.778
272	623232.633	388242.465
273	623274.541	388270.105
274	623325.615	388299.202
275	623356.188	388318.092
276	623368.477	388323.925
277	623367.633	388317.153
278	623366.948	388310.222
279	623377.206	388308.419
280	623379.303	388315.477
281	623382.686	388327.553
282	623395.364	388332.246
283	623434.489	388346.715
284	623452.248	388353.954
285	623476.802	388362.634
286	623493.832	388369.247
287	623504.889	388373.545
288	623520.356	388378.845
289	623533.611	388383.554
290	623552.941	388390.027
291	623580.620	388399.470
292	623606.310	388408.449
293	623615.834	388393.040
294	623619.068	388394.320
295	623614.246	388410.142
296	623633.151	388415.146
297	623651.567	388423.401
298	623674.006	388440.365
299	623690.690	388452.774
300	623700.288	388460.061
301	623714.903	388470.591
302	623723.996	388477.345
303	623739.337	388488.534
304	623744.699	388492.377
305	623755.345	388499.705
306	623771.947	388511.523
307	623775.945	388514.360
308	623776.404	388516.368
309	623784.018	388521.120
310	623787.245	388521.152
311	623806.482	388534.406
312	623819.302	388542.876
313	623842.888	388558.758
314	623850.255	388573.046
315	623855.435	388594.180
316	623859.023	388605.647
317	623862.560	388617.609
318	623870.058	388639.804
319	623874.179	388652.801




[Handwritten signature]

320	623877.780	388664.871
321	623880.825	388677.243
322	623889.227	388696.463
323	623890.716	388699.916
324	623893.608	388704.308
325	623900.386	388713.571
326	623906.884	388722.074
327	623919.945	388738.434
328	623930.843	388751.728
329	623941.792	388765.328
330	623944.804	388769.028
331	623957.308	388784.058
332	623960.820	388788.810
333	623963.230	388792.710
334	623970.160	388800.240
335	623973.623	388804.363
336	623976.423	388807.729
337	623981.540	388815.777
338	623983.115	388818.273
339	623991.636	388828.356
340	623998.762	388835.314
341	624002.272	388838.217
342	624004.266	388839.291
343	624009.408	388840.495
344	624037.065	388840.577
345	624060.148	388838.870
346	624076.609	388837.441
347	624077.228	388838.690
348	624081.929	388838.568
349	624087.035	388839.674
350	624099.222	388838.662
351	624112.217	388837.064
352	624157.133	388834.889
353	624189.951	388834.421
354	624219.987	388834.849
355	624258.553	388842.578
356	624271.384	388850.059
357	624293.982	388864.627
358	624350.632	388908.421
359	624362.655	388914.950
360	624377.681	388922.621
361	624388.296	388924.576
362	624398.678	388924.984
363	624405.251	388925.242
364	624429.184	388928.210
365	624450.756	388931.333
366	624464.329	388931.669
367	624489.943	388930.443
368	624499.948	388923.864
369	624501.341	388921.276
370	624503.526	388916.054
371	624502.000	388899.601
372	624497.299	388873.188
373	624501.372	388855.431
374	624506.736	388843.222
375	624517.221	388829.832



376	624543.699	388800.782
377	624560.379	388779.061
378	624573.422	388757.601
379	624582.202	388748.729
380	624594.461	388745.628
381	624606.249	388749.685
382	624614.992	388758.213
383	624618.304	388769.741
384	624616.280	388783.102
385	624606.683	388800.437
386	624585.813	388826.748
387	624575.607	388843.589
388	624574.479	388850.836
389	624577.350	388861.691
390	624582.242	388868.253
391	624590.267	388874.451
392	624618.655	388891.344
393	624637.778	388905.173
394	624649.914	388919.456
395	624661.460	388934.417
396	624668.949	388947.110
397	624673.077	388961.800
398	624673.014	388971.550
399	624669.812	388994.234
400	624661.119	389041.045
401	624648.315	389102.499
402	624641.262	389129.731
403	624638.555	389138.661
404	624630.545	389153.711
405	624609.658	389185.617
406	624599.702	389199.981
407	624590.638	389216.228
408	624591.487	389222.445
409	624594.596	389225.473
410	624602.018	389227.254
411	624612.679	389225.536
412	624632.987	389221.015
413	624666.382	389213.127
414	624712.519	389203.447
415	624760.619	389193.067
416	624774.300	389189.891
417	624792.975	389185.185
418	624805.728	389185.656
419	624818.635	389191.081
420	624827.248	389199.998
421	624844.959	389227.740
422	624856.644	389241.648
423	624838.541	389240.533
424	624817.639	389209.486
425	624806.623	389201.737
426	624795.028	389199.832
427	624776.338	389202.140
428	624763.071	389204.815
429	624715.017	389215.185
430	624668.994	389224.841
431	624635.679	389232.711




[Handwritten signature]


432	624614.939	389237.326
433	624601.522	389240.365
434	624586.373	389237.928
435	624578.707	389228.188
436	624576.884	389213.064
437	624588.828	389193.140
438	624599.718	389178.893
439	624613.872	389158.179
440	624629.972	389125.459
441	624636.627	389099.763
442	624642.758	389073.339
443	624644.571	389054.802
444	624649.359	389037.569
445	624653.042	389016.615
446	624657.980	388992.204
447	624660.886	388971.612
448	624658.603	388956.557
449	624651.668	388942.213
450	624640.670	388927.144
451	624626.265	388913.201
452	624617.855	388907.830
453	624603.714	388897.118
454	624591.279	388889.541
455	624583.695	388884.537
456	624572.370	388877.225
457	624564.137	388866.279
458	624562.131	388855.191
459	624564.673	388842.423
460	624568.609	388832.683
461	624577.187	388819.763
462	624596.665	388793.757
463	624604.472	388779.656
464	624605.119	388769.276
465	624604.110	388764.424
466	624599.842	388760.671
467	624593.770	388758.583
468	624588.015	388760.340
469	624583.317	388767.113
470	624575.433	388776.364
471	624563.227	388793.785
472	624548.630	388809.149
473	624525.932	388836.286
474	624518.815	388845.562
475	624512.273	388858.614
476	624510.181	388865.701
477	624509.907	388877.159
478	624511.413	388886.144
479	624515.406	388908.086
480	624517.253	388927.733
481	624507.480	388936.603
482	624497.188	388941.650
483	624480.498	388945.703
484	624430.783	388942.157
485	624401.404	388940.340
486	624369.143	388934.534
487	624354.492	388926.926




488	624344.074	388918.519
489	624287.124	388874.493
490	624254.061	388853.916
491	624218.563	388846.803
492	624189.866	388845.673
493	624099.179	388850.216
494	624030.525	388855.062
495	624031.005	388858.835
496	624012.250	388859.316
497	624006.954	388858.200
498	624000.609	388856.552
499	623996.736	388854.580
500	623987.539	388846.653
501	623984.838	388844.160
502	623983.245	388842.362
503	623968.216	388825.621
504	623963.446	388821.043
505	623965.212	388815.656
506	623964.163	388815.219
507	623963.255	388813.477
508	623958.521	388807.861
509	623956.944	388805.759
510	623942.678	388786.786
511	623939.559	388782.805
512	623931.369	388772.175
513	623930.462	388776.439
514	623930.476	388787.575
515	623925.079	388788.186
516	623923.965	388776.159
517	623923.529	388765.933
518	623918.963	388758.395
519	623916.127	388755.431
520	623904.441	388741.125
521	623883.031	388710.508
522	623879.294	388703.425
523	623875.769	388696.560
524	623871.162	388685.658
525	623867.739	388675.952
526	623865.897	388670.918
527	623862.233	388659.953
528	623852.619	388630.905
529	623850.691	388626.518
530	623846.022	388613.013
531	623843.148	388601.715
532	623840.354	388589.795
533	623837.115	388578.827
534	623834.352	388572.983
535	623830.365	388568.009
536	623826.787	388564.176
537	623812.037	388554.611
538	623803.395	388549.169
539	623800.276	388547.785
540	623778.459	388532.808
541	623767.121	388525.239
542	623762.573	388522.777
543	623756.024	388517.624



544	623745.966	388510.250
545	623741.348	388506.694
546	623728.448	388497.257
547	623715.401	388487.859
548	623687.608	388470.337
549	623688.417	388468.812
550	623680.324	388463.082
551	623659.707	388448.276
552	623647.225	388439.937
553	623647.339	388439.670
554	623633.250	388430.702
555	623629.434	388431.868
556	623622.469	388447.126
557	623615.331	388443.835
558	623621.549	388429.349
559	623622.203	388427.001
560	623608.783	388423.336
561	623594.715	388419.601
562	623533.085	388398.083
563	623520.667	388393.831
564	623509.273	388389.244
565	623491.528	388382.430
566	623490.066	388386.157
567	623485.036	388400.018
568	623478.201	388397.270
569	623482.676	388380.136
570	623473.330	388376.392
571	623455.272	388369.668
572	623427.818	388350.153
573	623413.167	388354.098
574	623388.007	388343.961
575	623387.427	388346.028
576	623382.813	388360.986
577	623375.657	388359.492
578	623377.697	388353.104
579	623380.729	388341.616
580	623364.158	388335.120
581	623357.004	388332.167
582	623303.215	388301.793
583	623299.189	388299.520
584	623296.814	388298.179
585	623291.888	388295.482
586	623271.572	388283.877
587	623247.424	388268.263
588	623221.553	388250.736
589	623221.071	388250.284
590	623191.259	388230.917
591	623191.327	388230.123
592	623184.270	388239.891
593	623157.271	388219.429
594	623107.065	388192.104
595	623099.671	388188.643
596	623087.579	388181.818
597	623050.181	388166.852
598	623028.063	388164.715
599	623018.304	388164.434



600	623012.799	388164.416
601	623009.405	388164.545
602	623001.269	388164.733
603	622992.757	388165.071
604	622958.171	388165.292
605	622934.977	388165.790
606	622925.687	388166.762
607	622919.898	388168.021
608	622899.745	388174.435
609	622874.775	388182.155
610	622837.451	388193.847
611	622830.079	388196.028
612	622823.609	388198.024
613	622808.261	388202.855
614	622783.454	388210.511
615	622760.676	388217.659
616	622737.740	388217.399
617	622707.684	388205.593
618	622683.225	388190.018
619	622631.763	388152.415
620	622604.449	388132.343
621	622590.802	388123.524
622	622571.313	388108.655
623	622559.982	388100.520
624	622541.678	388089.375
625	622540.820	388091.512
626	622536.795	388102.750
627	622531.946	388101.460
628	622533.467	388089.211
629	622534.721	388082.272
630	622518.564	388075.118
631	622505.258	388070.178
632	622490.949	388066.311
633	622476.486	388062.659
634	622468.423	388061.137
635	622413.015	388051.333
636	622405.739	388050.348
637	622378.902	388044.911
638	622317.650	388034.993
639	622304.222	388032.794
640	622279.827	388025.210
641	622250.348	388018.427
642	622227.465	388013.233
643	622203.443	388007.880
644	622155.618	387998.191
645	622152.806	387997.345
646	622138.956	387994.198
647	622123.509	387991.249
648	622111.565	387988.918
649	622040.853	387971.519
650	621990.945	387959.836
651	621954.869	387951.448
652	621918.717	387943.087
653	621910.690	387941.536
654	621891.087	387937.235
655	621884.152	387936.835



[Handwritten signature]


656	621864.942	387931.530
657	621843.679	387926.704
658	621827.882	387922.542
659	621806.085	387917.009
660	621795.483	387914.678
661	621784.001	387911.939
662	621773.313	387909.409
663	621744.554	387902.968
664	621726.619	387899.380
665	621706.503	387895.052
666	621695.410	387894.695
667	621690.126	387894.694
668	621688.856	387894.708
669	621682.330	387894.778
670	621676.069	387894.863
671	621671.142	387895.027
672	621653.628	387895.352
673	621641.734	387895.719
674	621634.216	387895.800
675	621614.968	387896.485
676	621605.160	387897.117
677	621589.044	387897.732
678	621535.442	387897.945
679	621525.638	387898.373
680	621515.699	387898.537
681	621508.402	387898.673
682	621496.735	387899.061
683	621489.215	387899.201
684	621477.103	387899.577
685	621453.403	387899.985
686	621453.514	387904.920
687	621453.676	387916.545
688	621449.532	387916.701
689	621448.819	387904.457
690	621448.611	387900.134
691	621422.668	387900.677
692	621390.436	387901.065
693	621390.261	387900.286
694	621371.448	387901.642
695	621358.467	387901.983
696	621356.612	387901.990
697	621333.919	387902.069
698	621290.921	387902.656
699	621250.845	387904.565
700	621233.208	387904.178
701	621233.090	387905.291
702	621227.130	387905.504
703	621212.792	387905.697
704	621208.677	387905.865
705	621202.880	387906.036
706	621171.002	387906.822
707	621171.020	387906.146
708	621156.852	387906.240
709	621153.157	387906.188
710	621132.189	387906.535
711	621113.230	387906.163



712	621087.955	387907.201
713	621083.201	387906.974
714	621078.238	387907.187
715	621078.226	387907.514
716	621077.706	387907.802
717	621055.190	387908.735
718	621055.088	387908.693
719	621053.435	387908.692
720	621047.811	387908.879
721	621033.701	387909.122
722	621032.170	387909.150
723	621023.616	387909.411
724	621023.614	387909.645
725	621010.099	387909.972
726	620994.164	387910.494
727	620987.041	387910.799
728	620979.395	387914.151
729	620981.921	387943.893
730	620982.344	387967.497
731	620983.445	387997.470
732	620983.889	388018.776
733	620985.130	388029.520
734	620984.184	388045.404
735	620993.363	388046.177
736	620999.773	388046.551
737	620999.182	388052.662
738	620987.110	388051.506
739	620981.450	388051.891
740	620971.566	388089.543
741	620968.261	388102.446
742	620959.193	388121.696
743	620955.138	388127.068
744	620938.038	388142.988
745	620923.801	388149.900
746	620922.851	388150.397
747	620904.459	388159.193
748	620910.846	388176.403
749	620904.566	388178.093
750	620899.395	388164.579
751	620898.464	388161.918
752	620873.984	388167.518
753	620852.206	388171.946
754	620824.603	388174.402
755	620808.903	388175.403
756	620799.009	388176.291
757	620785.402	388176.806
758	620778.597	388176.987
759	620750.289	388179.805
760	620743.329	388180.371
761	620742.175	388180.547
762	620739.741	388180.863
763	620734.477	388181.474
764	620733.740	388181.518
765	620728.591	388182.583
766	620719.957	388184.668
767	620713.083	388185.233



768	620704.985	388189.301
769	620699.959	388191.133
770	620691.223	388194.478
771	620673.322	388202.135
772	620662.476	388206.835
773	620649.467	388213.307
774	620633.131	388222.686
775	620603.097	388238.868
776	620569.796	388256.276
777	620558.604	388264.891
778	620549.140	388272.848
779	620530.121	388295.663
780	620505.623	388326.233
781	620481.928	388352.988
782	620462.213	388374.051
783	620437.952	388399.485
784	620439.389	388401.296
785	620446.819	388410.262
786	620442.446	388413.933
787	620433.345	388402.756
788	620418.983	388419.343
789	620412.144	388426.599
790	620405.247	388433.681
791	620400.075	388438.920
792	620390.992	388448.832
793	620376.179	388464.674
794	620381.578	388471.978
795	620386.631	388478.374
796	620382.119	388483.043
797	620372.721	388473.628
798	620369.363	388471.319
799	620366.674	388469.736
800	620363.570	388473.207
801	620370.043	388480.048
802	620377.945	388488.910
803	620374.187	388492.408
804	620365.133	388483.168
805	620362.365	388479.717
806	620341.905	388502.199
807	620327.240	388518.692
808	620320.897	388525.833
809	620300.926	388548.245
810	620288.137	388562.185
811	620265.164	388588.698
812	620260.363	388594.213
813	620252.328	388603.183
814	620237.451	388618.683
815	620231.611	388625.353
816	620224.595	388633.091
817	620216.935	388641.606
818	620204.966	388654.957
819	620191.948	388669.252
820	620185.623	388674.287
821	620173.862	388683.109
822	620168.639	388686.207
823	620168.991	388683.962





824	620150.073	388697.447
825	620130.094	388709.587
826	620115.503	388716.608
827	620112.650	388717.981
828	620102.030	388723.091
829	620062.995	388747.611
830	620025.683	388770.033
831	619998.415	388787.830
832	619962.936	388807.734
833	619930.942	388843.715
834	619849.453	388989.871
835	619829.367	389023.432
836	619816.350	389040.584
837	619798.784	389055.493
838	619769.998	389078.831
839	619754.332	389089.922
840	619734.455	389099.190
841	619712.735	389107.735
842	619616.038	389141.957
843	619590.526	389154.198
844	619565.063	389173.791
845	619540.070	389198.239
846	619507.618	389234.145
847	619438.570	389310.920
848	619359.099	389400.011
849	619271.199	389497.877
850	619258.704	389511.917
851	619237.612	389531.360
852	619201.761	389563.585
853	619172.803	389587.237
854	619147.960	389604.097
855	619124.953	389619.273
856	619102.671	389633.036
857	619006.601	389687.004
858	618979.559	389706.488
859	618913.974	389763.617
860	618862.812	389808.528
861	618843.353	389828.574
862	618833.076	389844.957
863	618810.264	389887.364
864	618796.934	389916.363
865	618785.972	389932.791
866	618776.171	389944.720
867	618764.567	389945.921
868	618708.638	389973.306
869	618675.156	389987.519
870	618632.661	390006.315
871	618630.440	390007.602
872	618597.534	390023.995
873	618581.231	390036.219
874	618554.858	390054.706
875	618535.476	390069.408
876	618519.346	390079.569
877	618491.331	390101.684
878	618465.227	390119.326
879	618325.612	390235.733



[Handwritten signature]

880	618305.045	390254.318
881	618279.174	390280.766
882	618250.486	390312.529
883	618231.445	390333.683
884	618767.016	389925.879
885	623161.624	388222.716
886	620815.500	388175.033
887	620811.894	388175.345
888	620800.664	388175.773
889	620795.868	388176.409
890	620789.566	388176.458
891	620257.453	388597.439

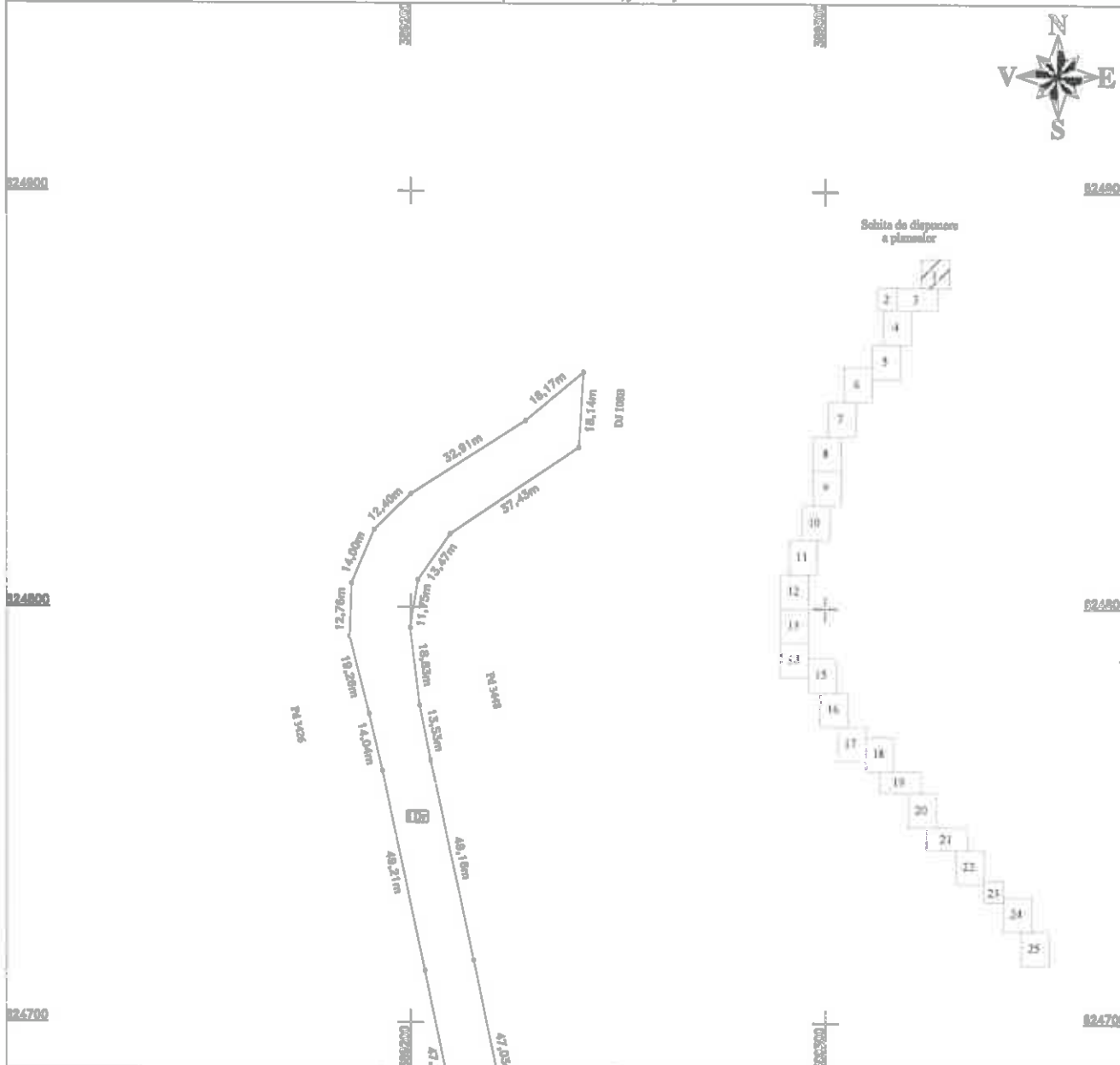


PLAN DE AMPLASAMENT SI DELIMITARE A IMOBILULUI

Anexa Nr. 1.35

Scara 1:1000

Nr. cadastral	Suprafata masurata a imobilului (mp)	Adresa imobilului:
	128593	Drum Judetean 109A, km 40+105 - km 48+866
Nr. Cartea Funciara	Unitatea Administrativ Teritoriala (UAT)	
	com. Recea-Cristur, jud. Cluj	



A. Date referitoare la teren			
Nr. parcelă	Categorie de folosință	Suprafață (mp)	Mențiuni
1	Dr	18793	Teren extravilan - imobil neamplasat.
2	Dr	25590	Teren intravilan sat Caprișoara - imobil neamplasat, imobil neamplasat, delimitat de domeniul public(alei, strada, drumuri) și de proprietăți particulare(garduri).
3	Dr	1136	Teren extravilan - imobil neamplasat.
4	Dr	46873	Teren intravilan sat Recea-Cristur - imobil neamplasat, delimitat de domeniul public(alei, strada, drumuri) și de proprietăți particulare(garduri).
5	Dr	36201	Teren extravilan - imobil neamplasat.
Total		128593	
B. Date referitoare la construcții			
Cod	Destinația	Suprafața construită la sol (mp)	Mențiuni
Total:			

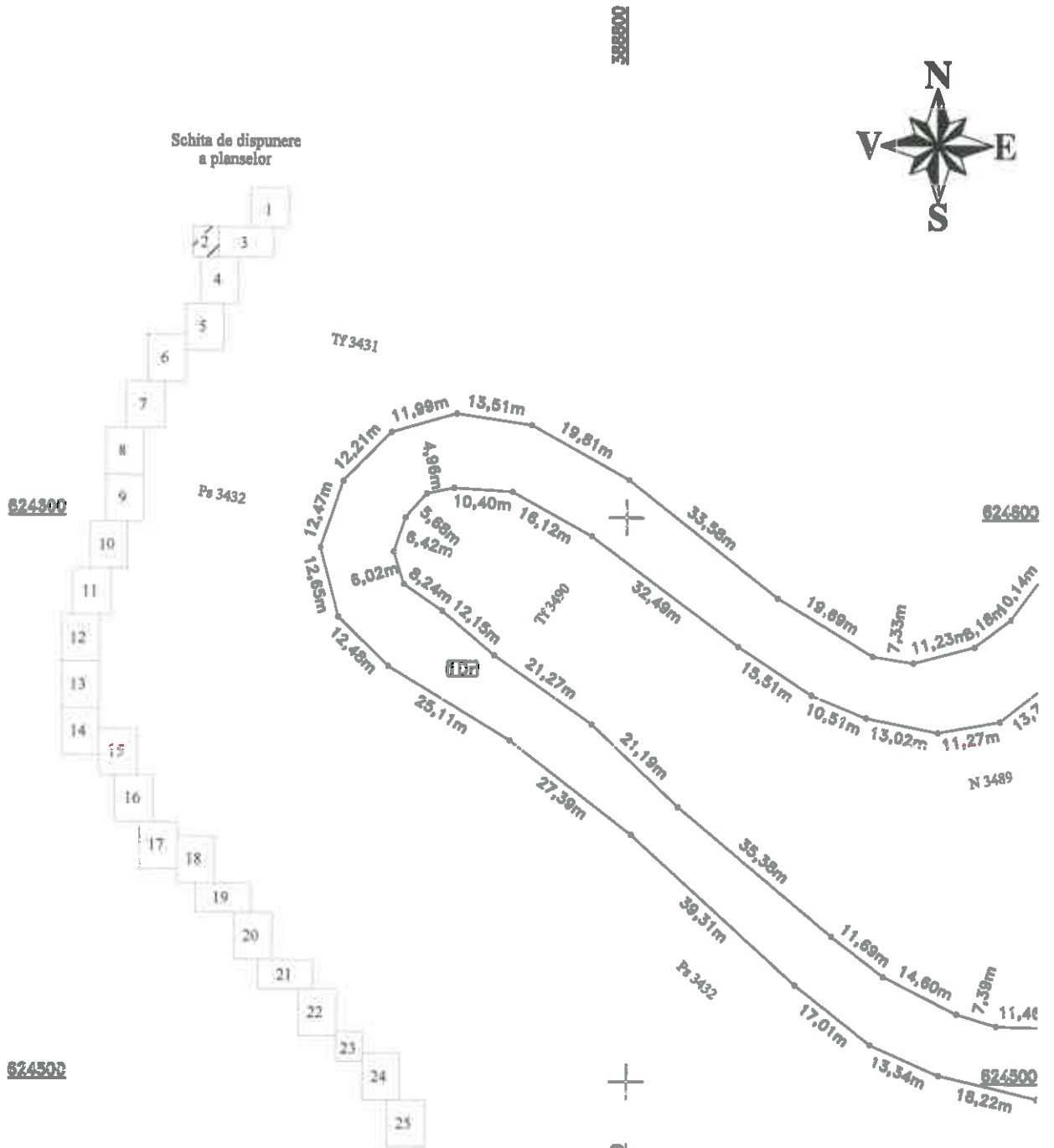
Suprafața din act (mp) = 128593

Suprafața terenului din act (mp) = 128593

<p>Confirm executarea planșelor de amplasament și delimitare a imobilului în baza de date integrate și atribuirea numărului cadastral</p> <p style="text-align: center;"> </p>	<p style="text-align: right;">Inspector:</p> <p style="text-align: center;"> </p>
--	--

PLAN DE AMPLASAMENT SI DELIMITARE A IMOBILULUI

Scara 1:1000




CERTIFICAT DE AUTORIZARE
Nr. 0422
MIHAI ALEXANDRU HRUZA
CATEGORIA B

CERTIFICAT DE AUTORIZARE
Nr. 0835
TOPO H.A.N.S. IMPEX S.R.L.
Data: Iunie 2018
CLASA I

Inspector:
Confirm introducerea imobilului in baza de date integrata si atribuirea numarului cadastral



PLAN DE AMPLASAMENT SI DELIMITARE A IMOBILULUI
Scara 1:1000



Inspector:

Confirm introducerea imobilului in baza de date integrata
si atribuirea numerului cadastral

Data:

Stampila BCPI

certificat de autorizare a activitatii de autorizare a terenurilor si a realizarea din teren
cu nr. 0422 / 2018

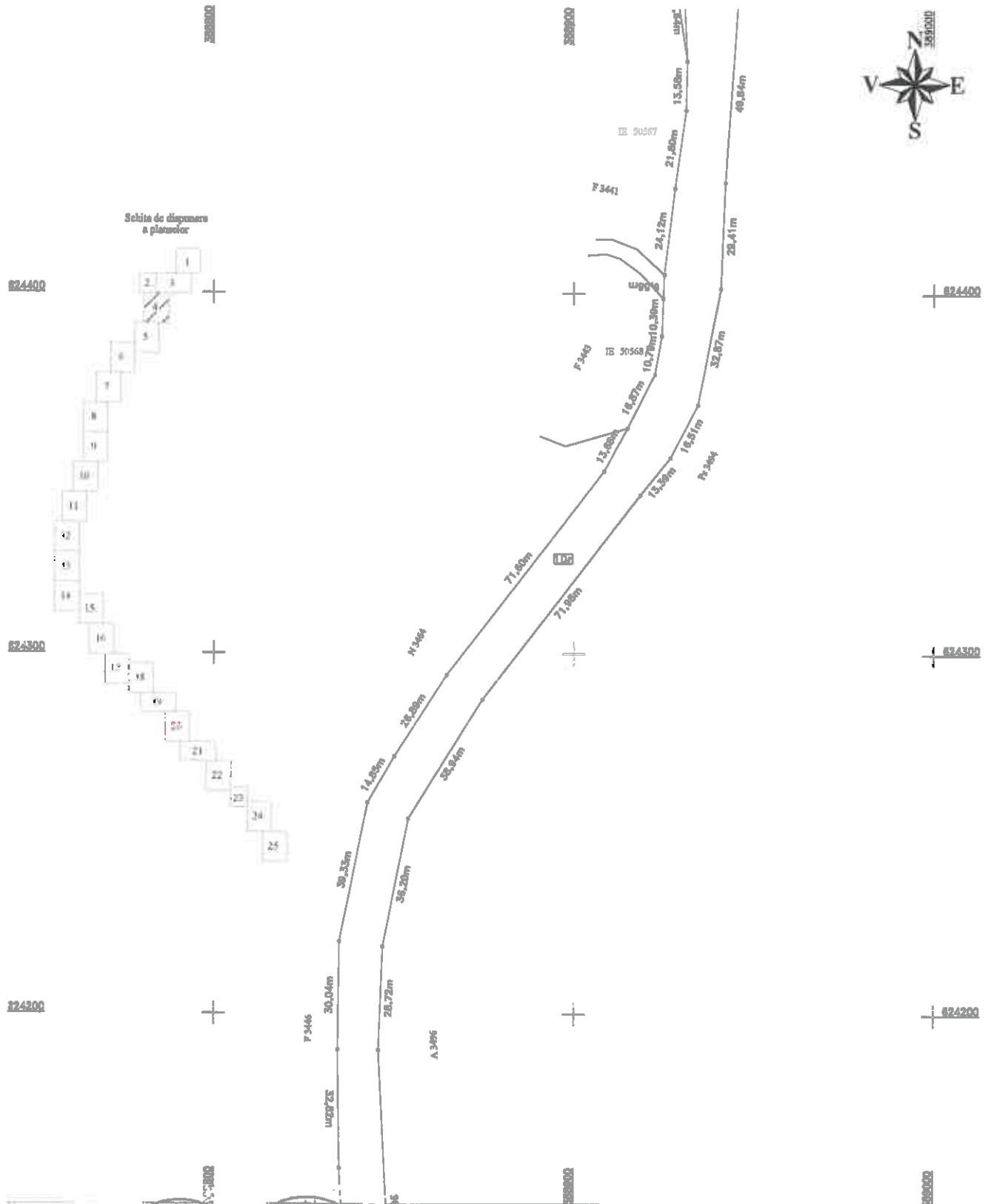
TOPO H.A.N.S.
S.R.L.
Bucuresti

certificat de autorizare a activitatii de autorizare a terenurilor si a realizarea din teren
cu nr. 0422 / 2018

ALEXANDRU
MIHAI
HOLZA
S.R.L.
Cluj-Napoca

42

PLAN DE AMPLASAMENT SI DELIMITARE A IMOBILULUI Scara 1:1000

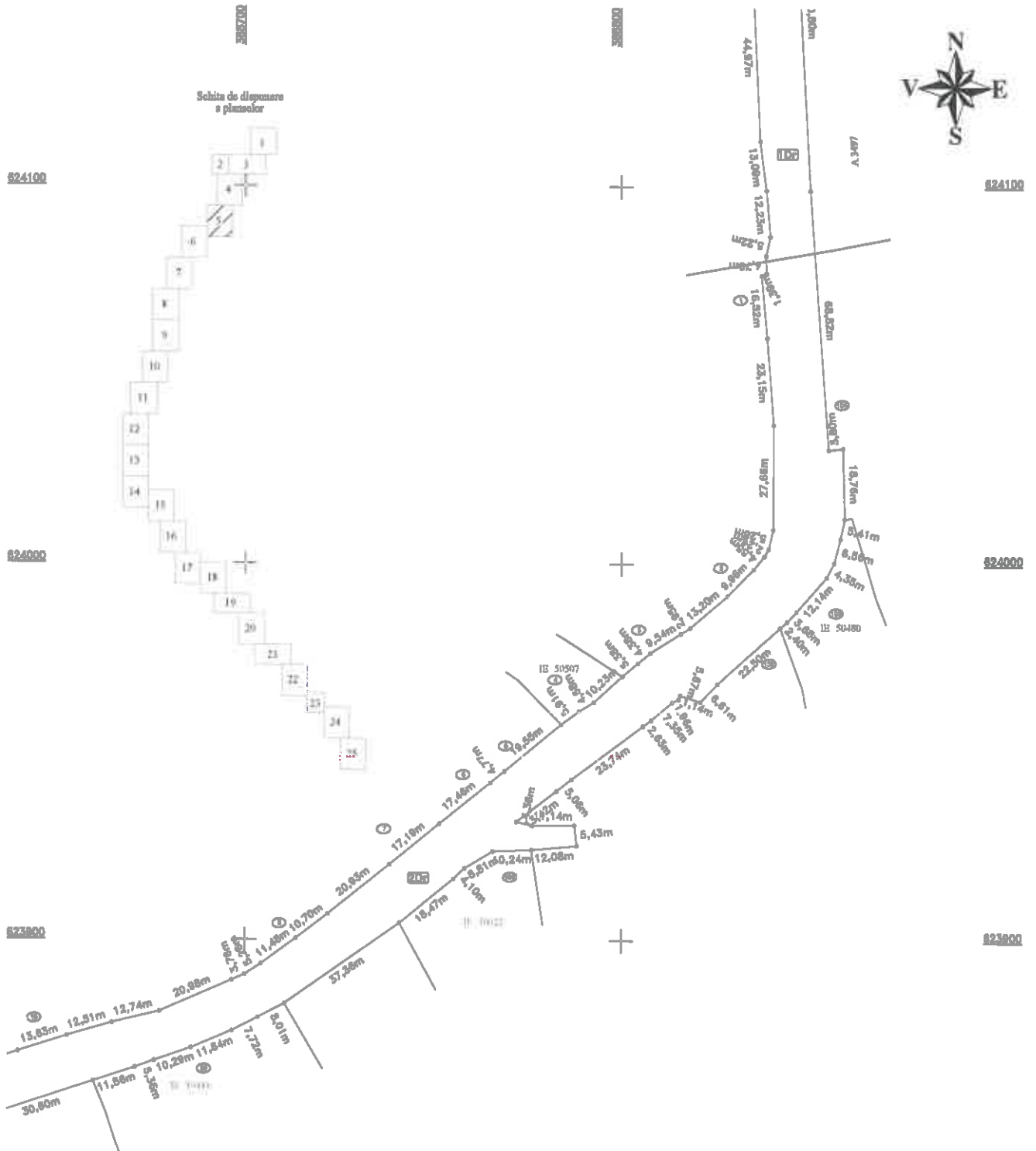


<p>CONFIRMARE DE EXECUTARE CONFIRMARE DE AMPLASAMENT SI DELIMITARE A IMOBILULUI Nr. 0422 MIHAI ALEXANDRU HRAUZA CATEGORIA I</p> <p>CONFIRMARE DE AMPLASAMENT SI DELIMITARE A IMOBILULUI Nr. 0422 MIHAI ALEXANDRU HRAUZA CATEGORIA I</p> <p>TOPO H.A.N.S. IMPOZ. S.A. Nr. 100/2018 CLASA I</p>	<p>Inspector:</p> <p>Confirma amplasarea si delimitarea imobilului in baza de date integrate si aplicarea numarului cadastral.</p> <p>Data:</p> <p>Stampa E.C.P.I.</p>
---	--

45

PLAN DE AMPLASAMENT SI DELIMITARE A IMOBILULUI

Scara 1:1000

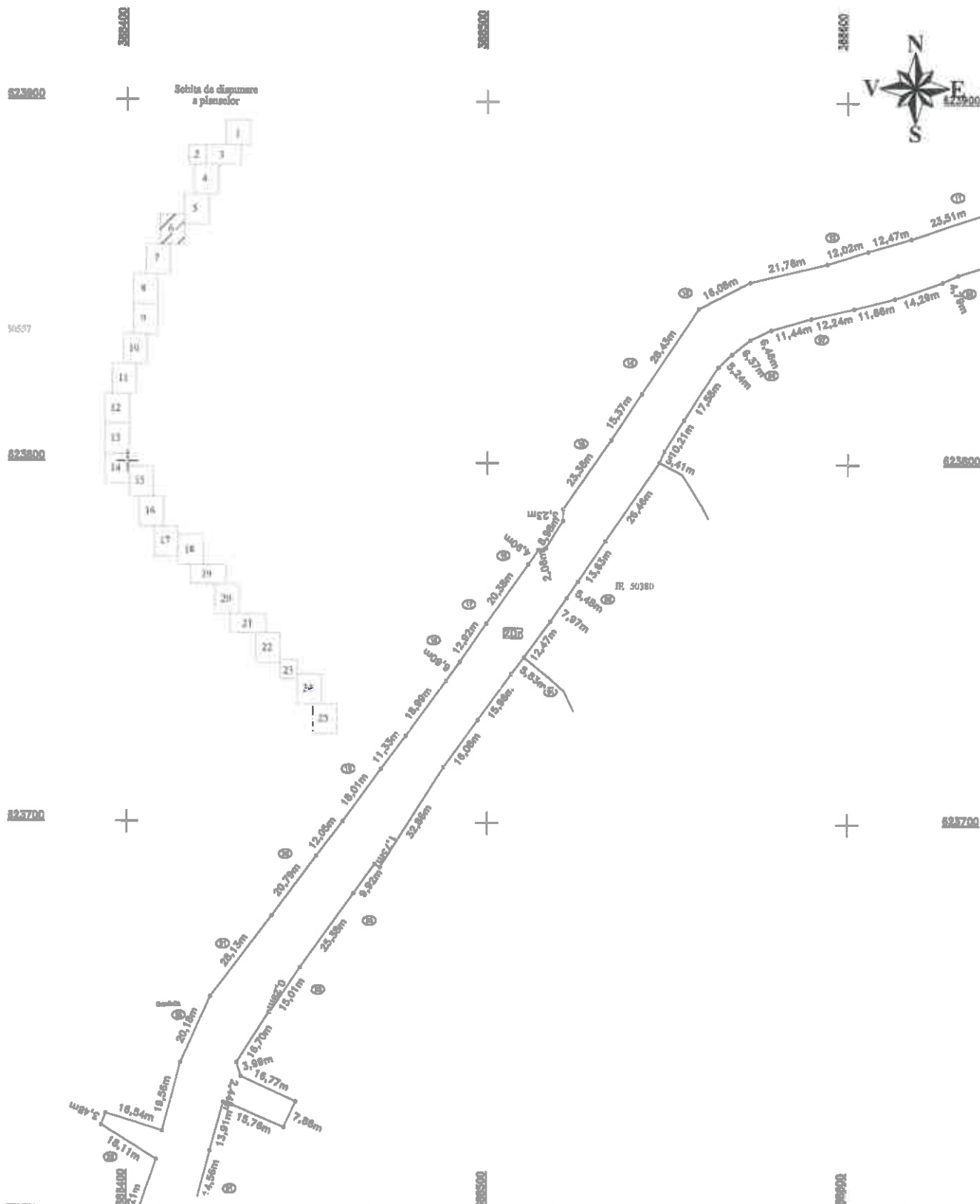


<p>Confirmare a...</p> <p>CERTIFICAT DE AUTORIZARE</p> <p>MIHAI ALEXANDRU HRUZA</p> <p>CATEGORIA 5</p>	<p>Confirmare a...</p> <p>CERTIFICAT DE AUTORIZARE</p> <p>TOPO H.A.N.S. IMPEX</p> <p>CLASA I</p>
---	---



PLAN DE AMPLASAMENT SI DELIMITARE A IMOBILULUI

Scara 1:1000



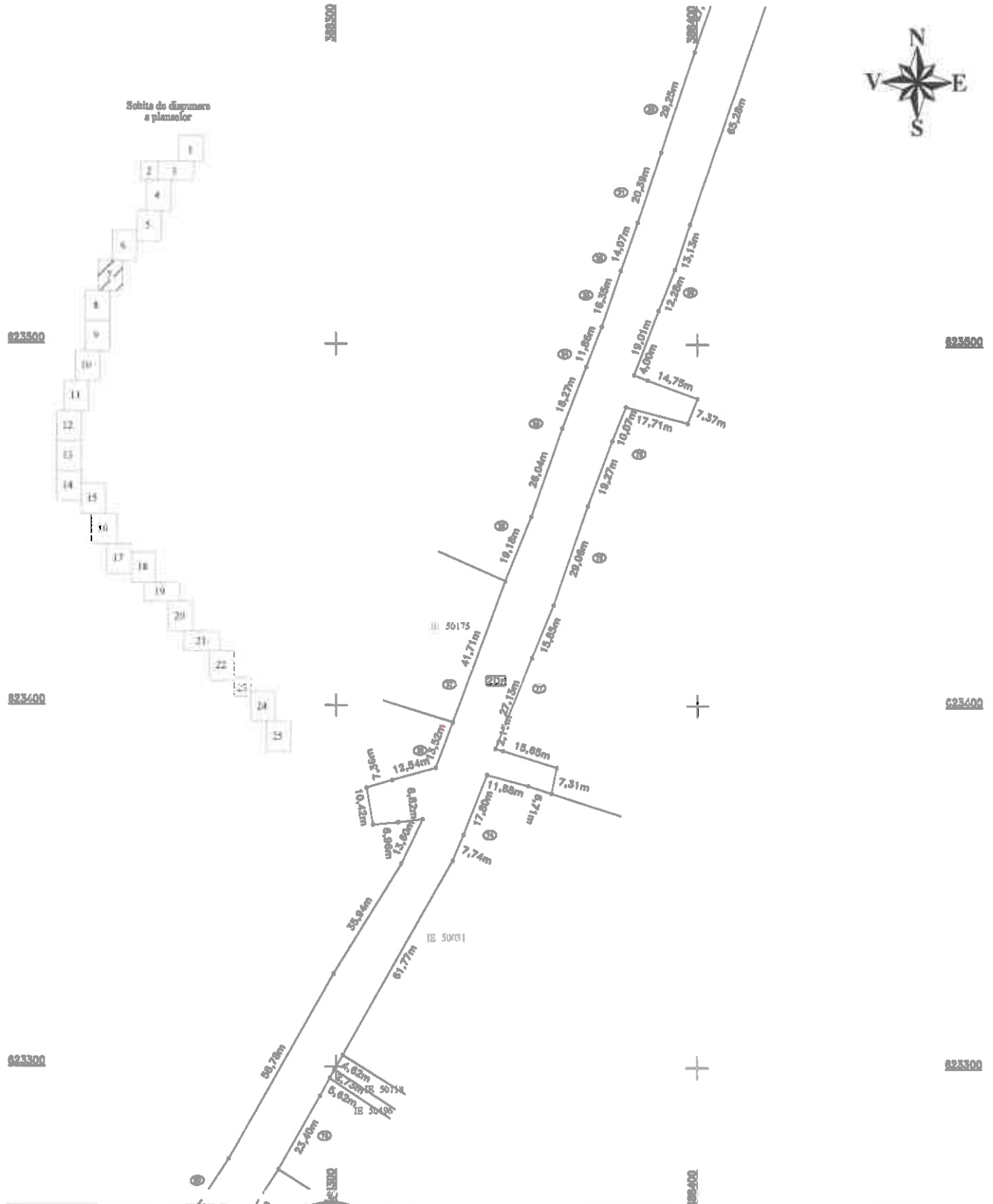
Execuție: **CERTIFICAT DE APLASAMENT SI DELIMITARE**
Nr. 0422
MIHAI ALEXANDRU HRUZA
CATEGORIA 3

Confirmare: **CERTIFICAT DE APLASAMENT SI DELIMITARE**
Nr. 0635
TOPO H.A.N.S.
S.R.L.
CLAJA I

Inspector:
Confirmare: **CONSILIUL JUDETEAN CLUJ**
Data:
Societate BCP

PLAN DE AMPLASAMENT SI DELIMITARE A IMOBILULUI

Scara 1:1000



<p>Confirm executiv...</p> <p>CERTIFICAT DE AUTORIZARE Nr. 0422 MIHAI ALEXANDRU HRUZA PATROBIA S.</p> <p>CERTIFICAT DE AUTORIZARE Nr. 0422 TOPOHANS. SRL GLASA</p>	<p>Inspector:</p> <p>Confirm introducerea imobilului in baza de date integrata a cartii cadastrale</p> <p>Data:</p> <p>Consiliul Județean Cluj</p>
--	--

PLAN DE AMPLASAMENT SI DELIMITARE A IMOBILULUI Scara 1:1000



INSPECTOR DE CATEGORIA I
DE
AUTORIZARE
CONFIRMĂ executarea lucrărilor de cadastru în baza planului de amplasament și delimitare a imobilului în conformitate cu legislația în vigoare.
Seria: BCP/2018-11
Nr. 0482
MIHAI
ALEXANDRU
FRUZA
CATEGORIA I

INSPECTOR DE CATEGORIA I
DE
AUTORIZARE
CONFIRMĂ întocmirea și prezentarea în baza de date integrată a planului de amplasament și delimitare a imobilului în conformitate cu legislația în vigoare.
Seria: BCP/2018-11
Nr. 0482
MIHAI
ALEXANDRU
FRUZA
CATEGORIA I

TOPOHANS.
IMPEX
S.R.L. Cluj
15 Iulie 2018
CLASA I

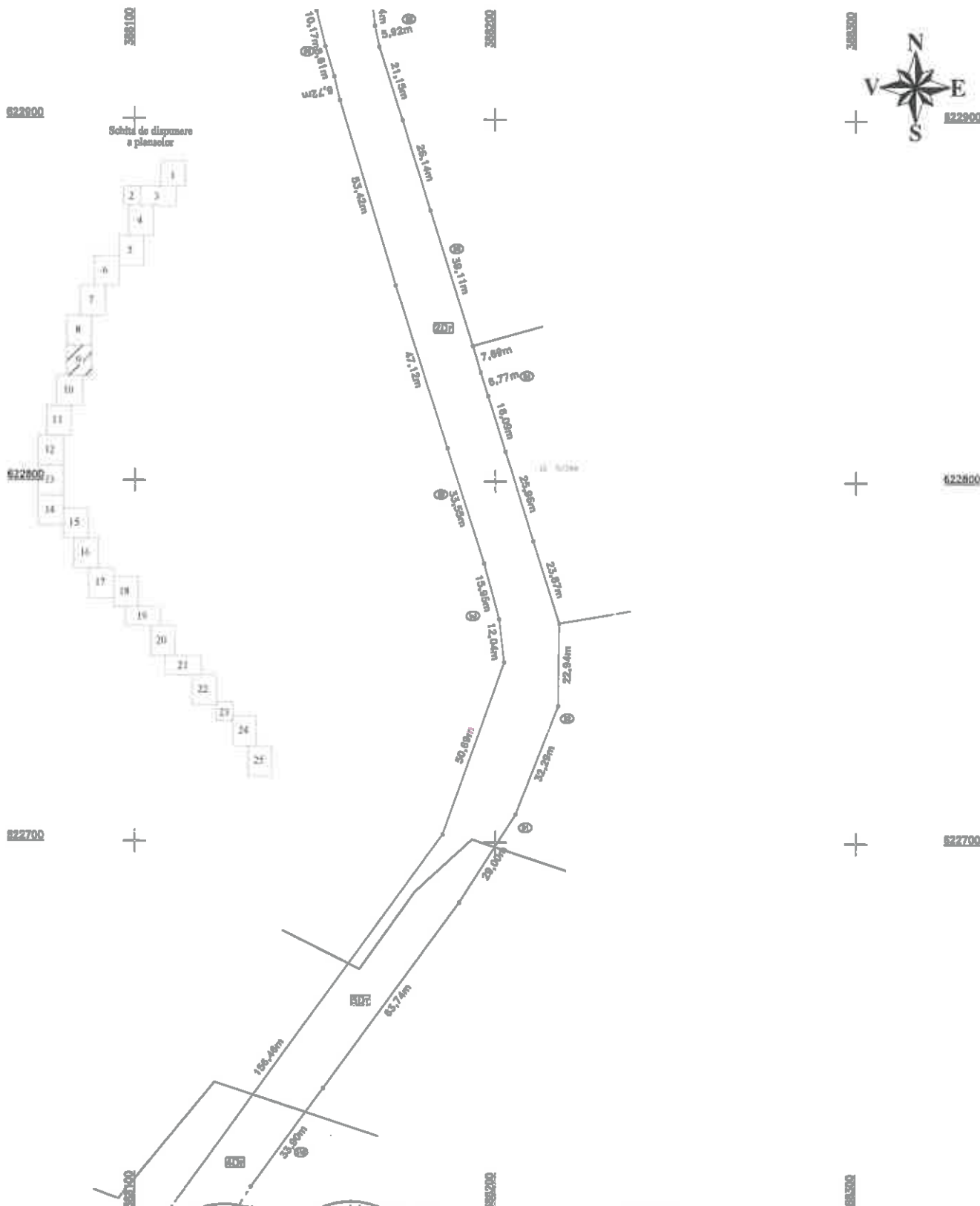
Inspector: _____
Confirma întocmirea și prezentarea în baza de date integrată a planului de amplasament și delimitare a imobilului în conformitate cu legislația în vigoare.
Data: _____
Scriitori BCP/

-47-



PLAN DE AMPLASAMENT SI DELIMITARE A IMOBILULUI

Scara 1:1000



Execuție: **SERVICIUL DE AUTORIZARE**
Confirm executarea măsurătorilor și a planșelor de amplasament și delimitare a terenului și a planșelor de amplasament și delimitare a terenului.
Nr. 0482
MIHAI ALEXANDRU HRUZA
CATEGORIA B

Inspector: _____
Confirm introducerea în baza de date integrată a informațiilor privind amplasamentul și delimitarea terenului.
CONSILIUL JUDEȚEAN CLUJ
Serviciu SCPI

PLAN DE AMPLASAMENT SI DELIMITARE A IMOBILULUI

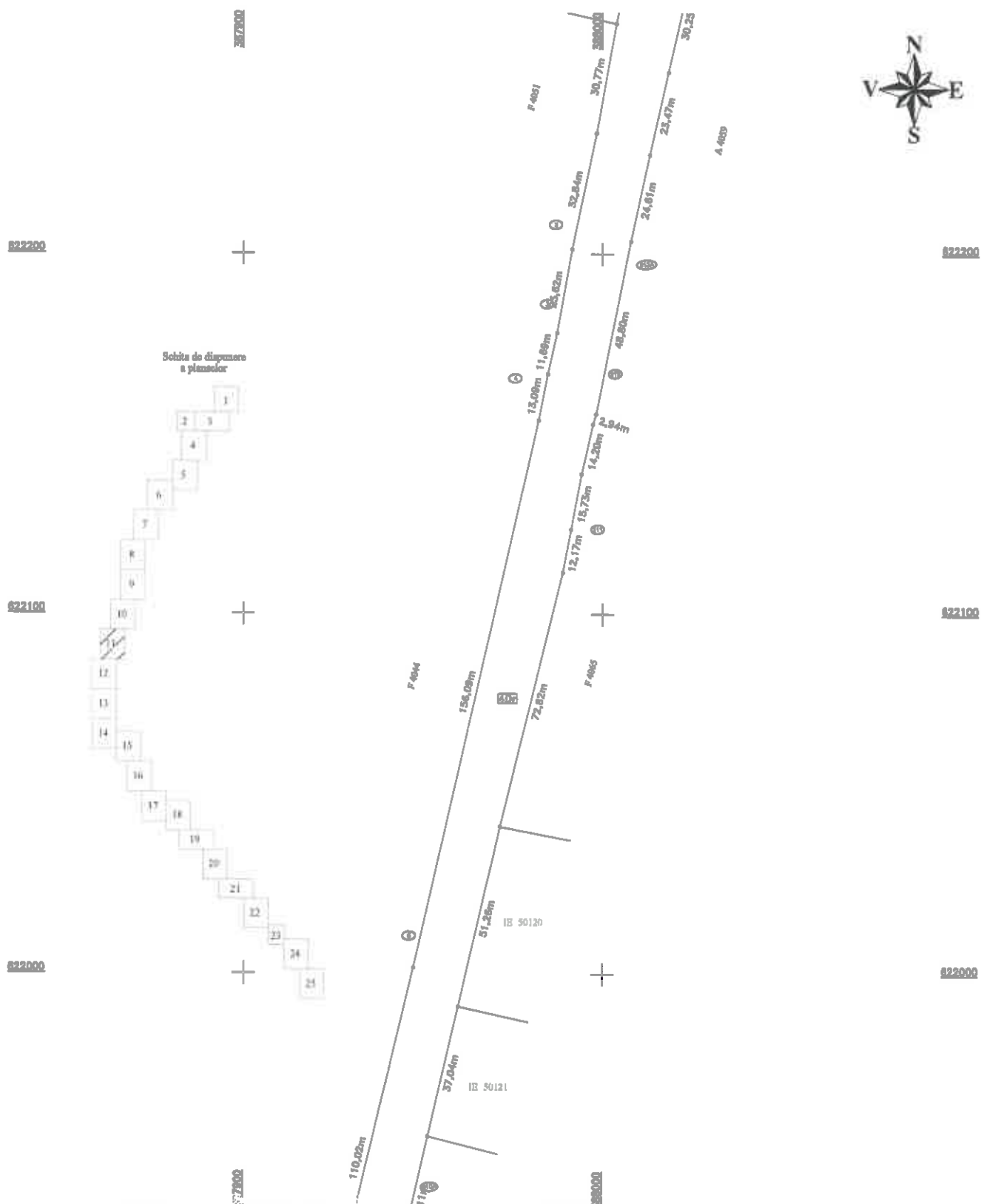
Scara 1:1000



<p>Executa: CERTIFICAT DE AUTORIZARE Nr. 0422 MIHAI ALEXANDRU HRUZA CATEGORIA 3</p> <p>Confirm executarea m...</p>	<p>Inspector: CERTIFICAT DE AUTORIZARE Nr. 0686 C. POPHANS S.R.L. CATEGORIA 1</p> <p>Confirm introducerea imobilului in baza de date integrata...</p> <p>Consiliul Județean Cluj</p>
---	---

PLAN DE AMPLASAMENT SI DELIMITARE A IMOBILULUI

Scara 1:1000



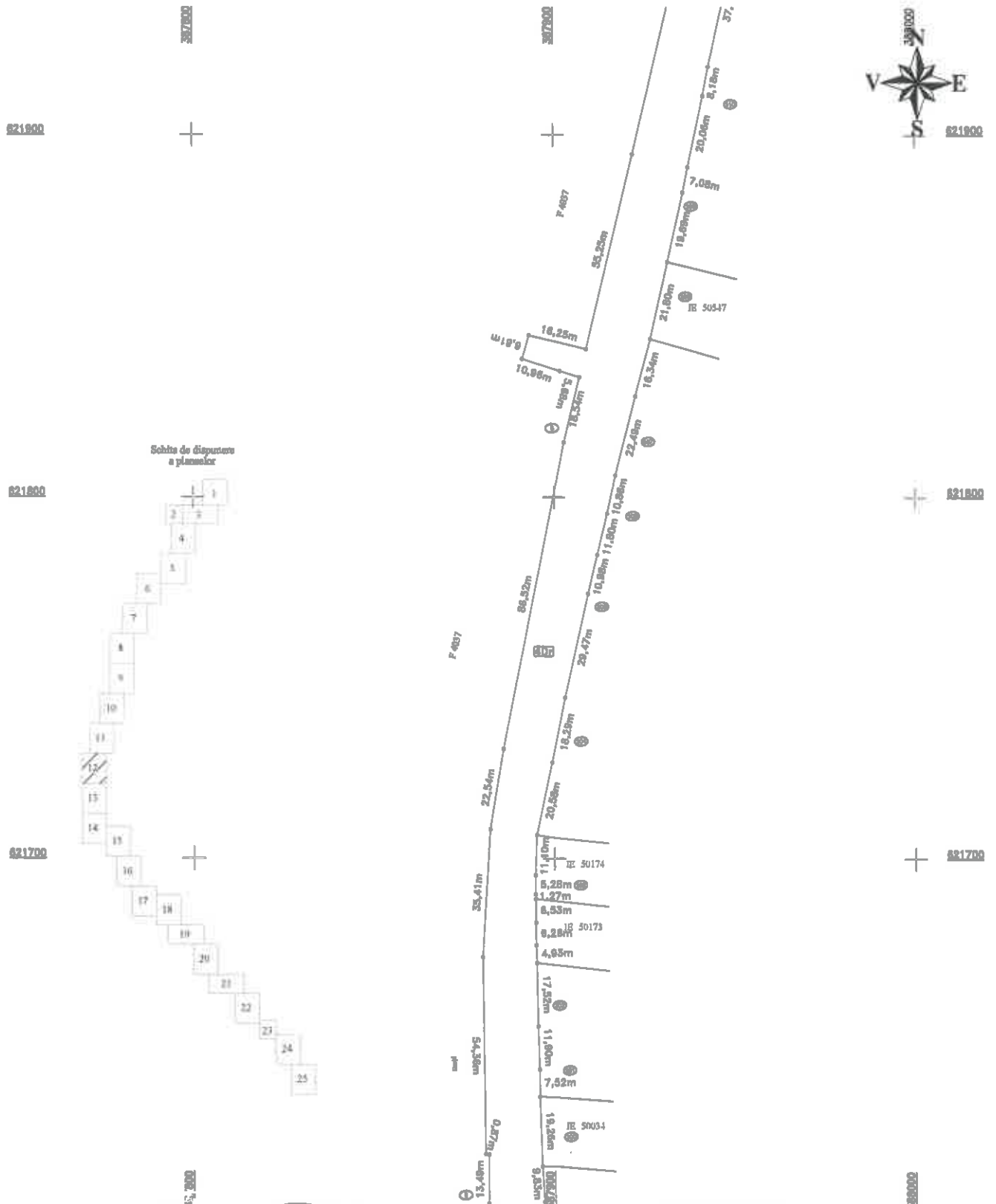
<p>Cor-</p> <p>CERTIFICAT DE AMPLASAMENT SI DELIMITARE Seriă FO 0000-01 Nr. 0422 MIHAI ALEXANDRU HRUZA CATEROMAS</p> <p>CERTIFICAT DE AMPLASAMENT SI DELIMITARE Seriă FO 0000-01 Nr. 0688 TOPO H.A.N.S. IMPEX S.R.L. CLARA</p> <p>TOPO H.A.N.S. IMPEX S.R.L. Data: Iulie 2018</p>	<p>Inspector:</p> <p>Comenzii introducerii imobilului in baza de date integrata si anularii actului de cunoscerea cadastrului</p> <p>Edin Stampila SCPI</p>
---	---

150



PLAN DE AMPLASAMENT SI DELIMITARE A IMOBILULUI

Scara 1:1000



CONFIRMAREA SI AUTORIZAREA
DE
AUTORIZARE
DE
AUTORIZARE
Nr. 0482
MIHAI
ALEXANDRU
HRUZA
CATEGORIA 0

CONFIRMAREA SI AUTORIZAREA
DE
AUTORIZARE
DE
AUTORIZARE
Nr. 0482
MIHAI
ALEXANDRU
HRUZA
CATEGORIA 0

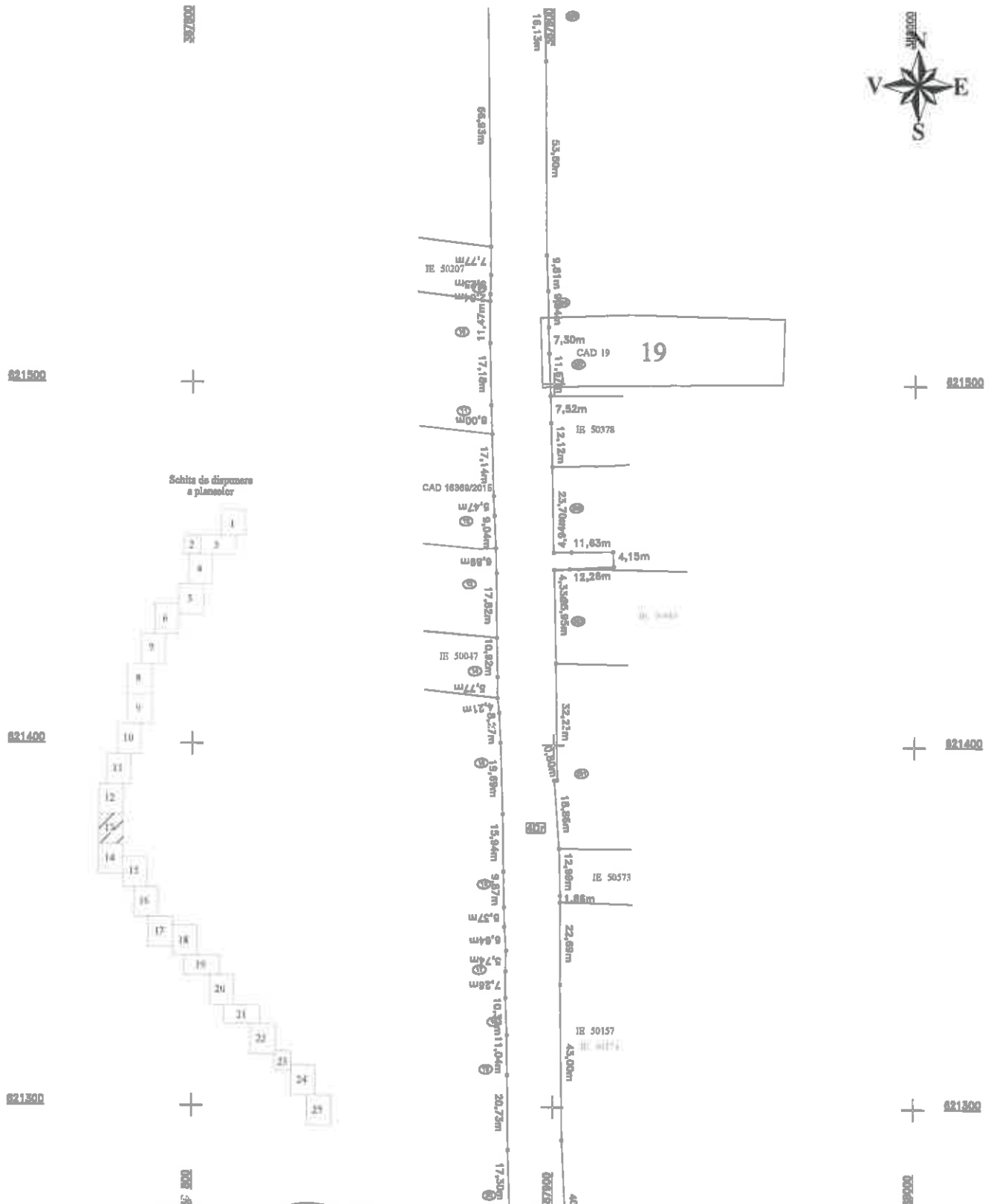
CONFIRMAREA SI AUTORIZAREA
DE
AUTORIZARE
DE
AUTORIZARE
Nr. 0482
MIHAI
ALEXANDRU
HRUZA
CATEGORIA 0

Inspector:
Confirm introducerea in planul de situare de date integrate
si atribuirea punctelor de cadastru

Stampa: 2019



PLAN DE AMPLASAMENT SI DELIMITARE A IMOBILULUI Scara 1:1000

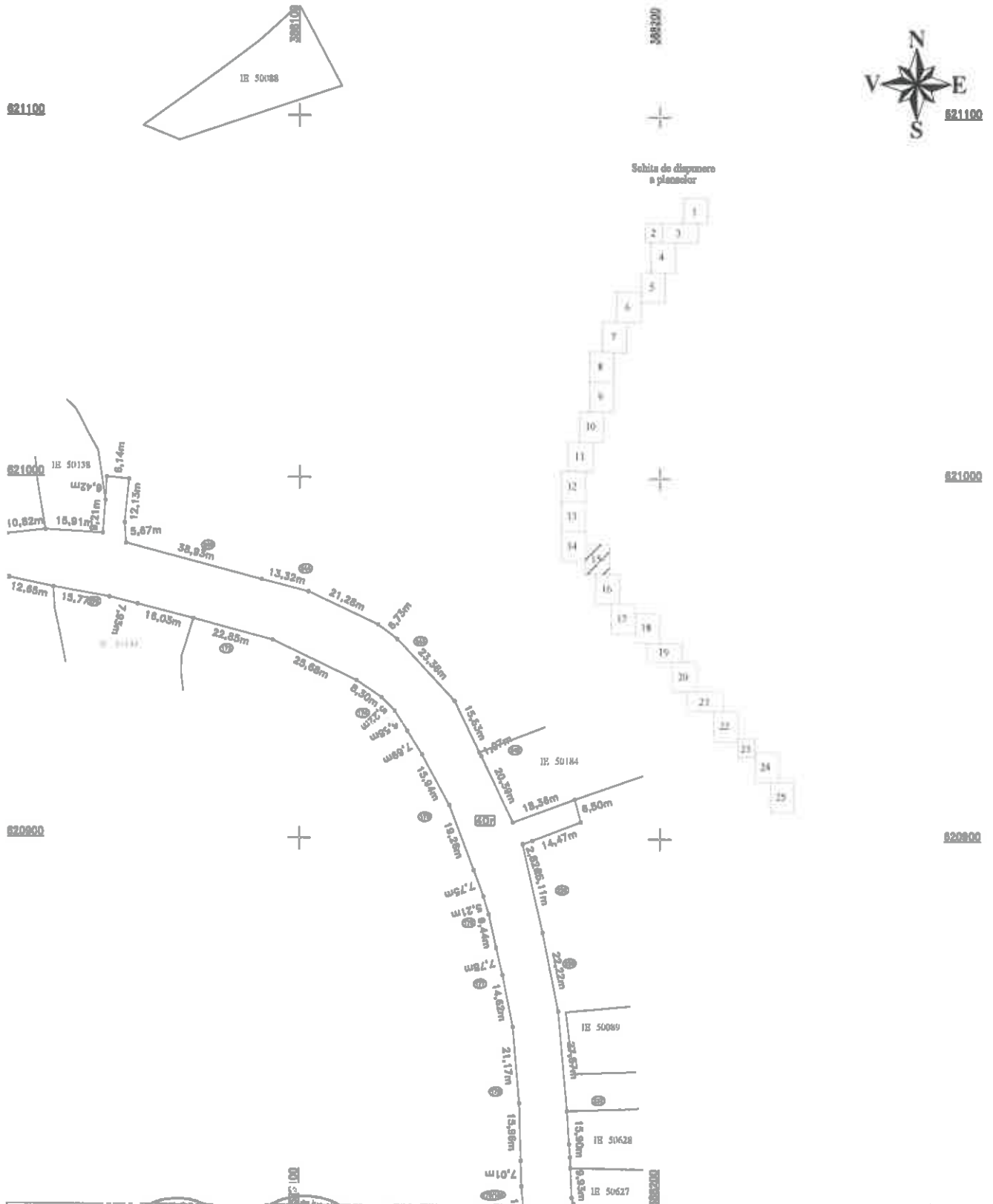


<p>Confirmarea realizării lucrului de CERTIFICAT DE DE NIVELIZARE Nr. 0422 MIHAI ALEXANDRU HRUZA CATEGORIA 6</p> <p>Confirmarea realizării lucrului de CERTIFICAT DE DE AUTORIZARE Nr. 0680 TOPO H.A.N.S. IMREX BUREL. 14.11.2018 CLASA 1</p>	<p>Inspector:</p> <p>Confirmarea introducerii în baza de date integrată și atribuirea numărului cadastral</p> <p>Data:</p> <p>Ștampila FCB</p>
---	--



PLAN DE AMPLASAMENT SI DELIMITARE A IMOBILULUI

Scara 1:1000



Confirm esoutarea planului de amplasament si delimitare a terenului in baza de date integrate si actualizarea numerului cadastral


CRISTIAN DE
AUTORIZARE
Nr. 0422
MIHAI ALEXANDRU HRAUZA
CATEGORIA 6

CRISTIAN DE
AUTORIZARE
Nr. 0422
TOPO H.A.N.S.
IMPEX
Clasificarea 2018
CLASA I

Inspector:

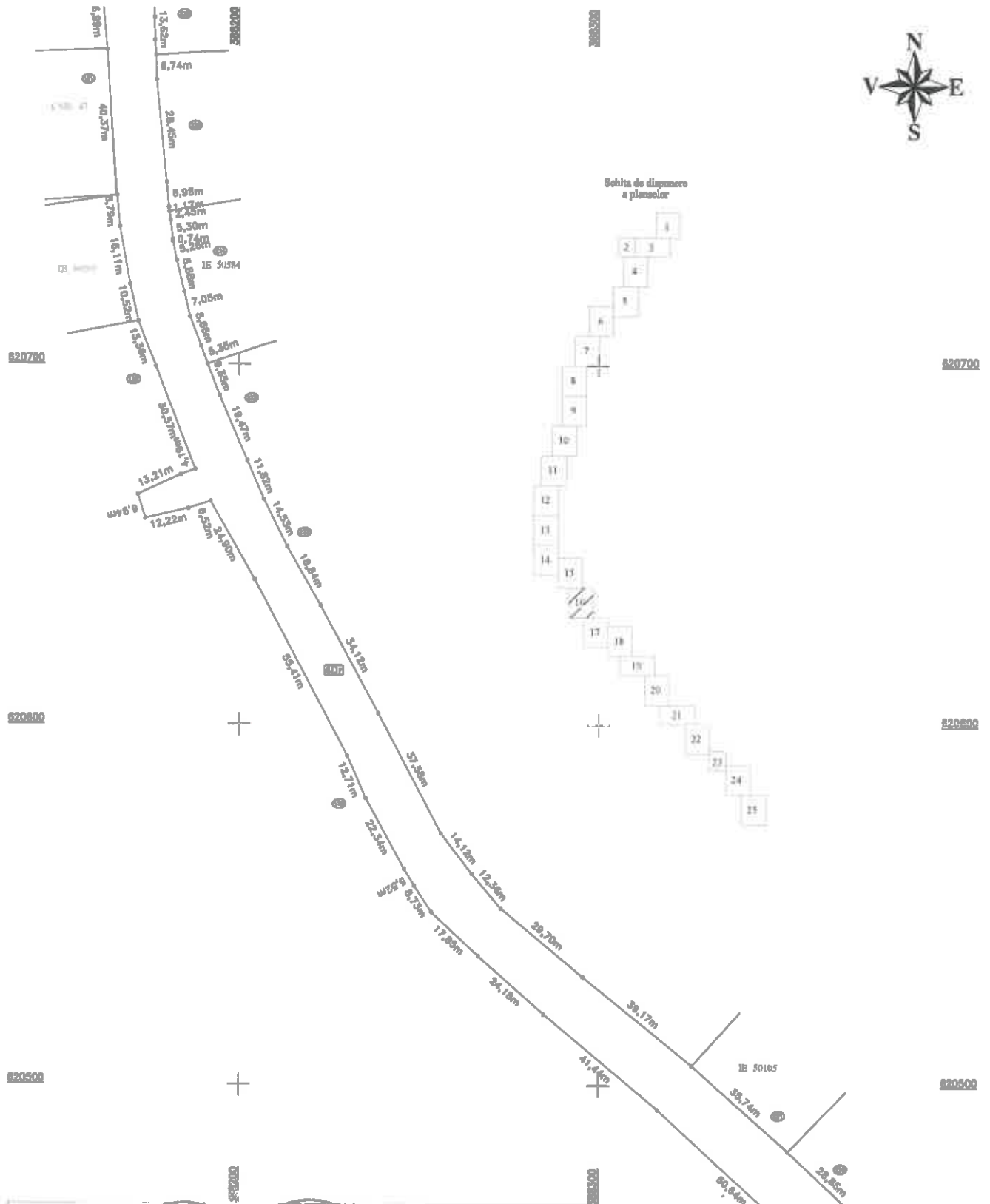
Confirm introducerea imobilului in baza de date integrate si actualizarea numerului cadastral

Stampa ECP



PLAN DE AMPLASAMENT SI DELIMITARE A IMOBILULUI

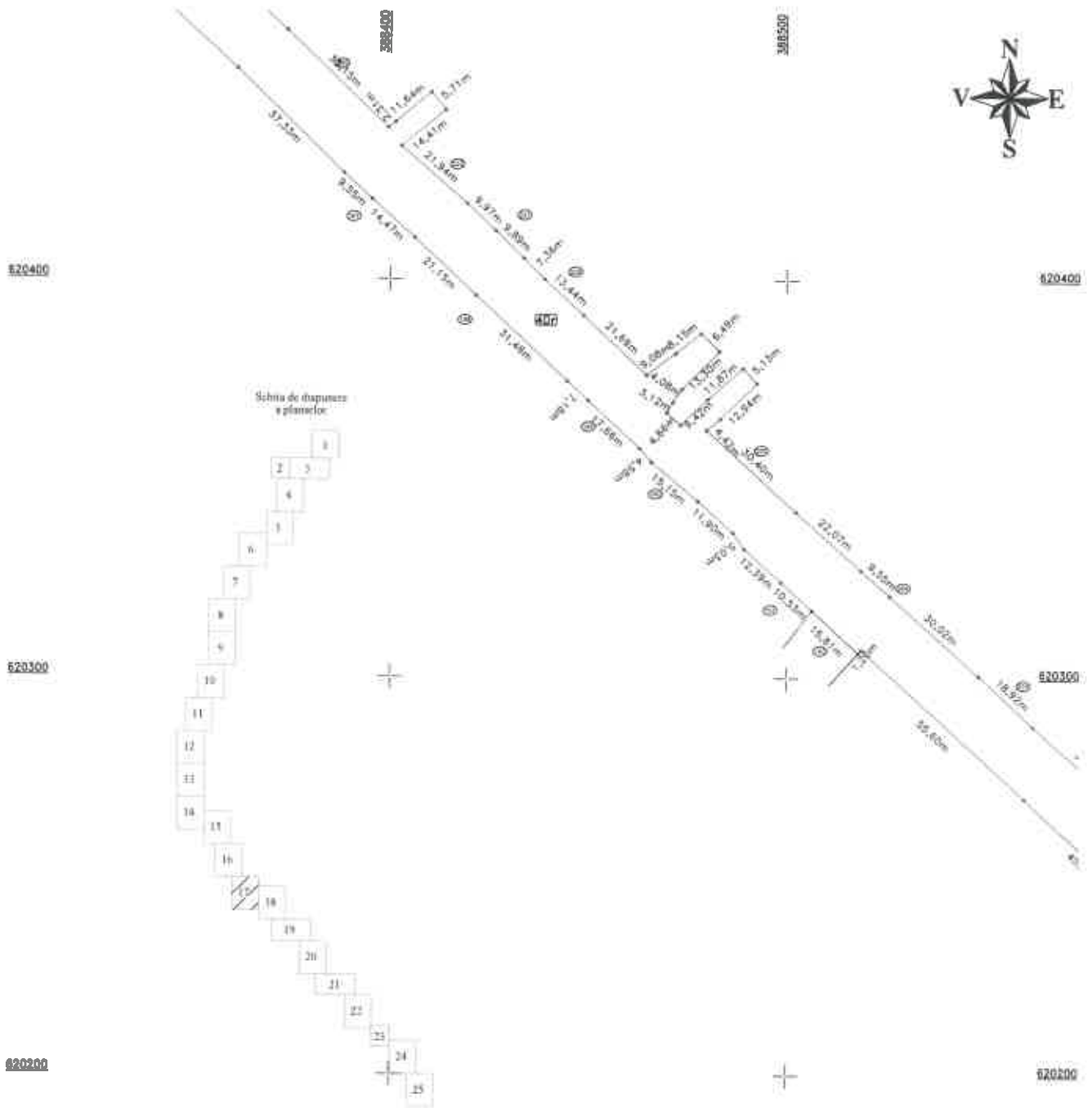
Scara 1:1000



<p>Confirmarea introducerii în baza de date integrată și atribuirii numărului cadastral</p> <p>CERTIFICAT DE AUTORIZARE Nr. 0422 MIHAI ALEXANDRU HRUZA CATEGORIA 3</p> <p>CERTIFICAT DE AUTORIZARE Nr. 0638 TOPOH.A.N.S. IMPER S.R.L. S.P.102 CLASA 1</p>	<p>Inspectori:</p> <p>Confirmarea introducerii în baza de date integrată și atribuirii numărului cadastral</p> <p>Data:</p> <p>Stampa BCPI</p>
---	--



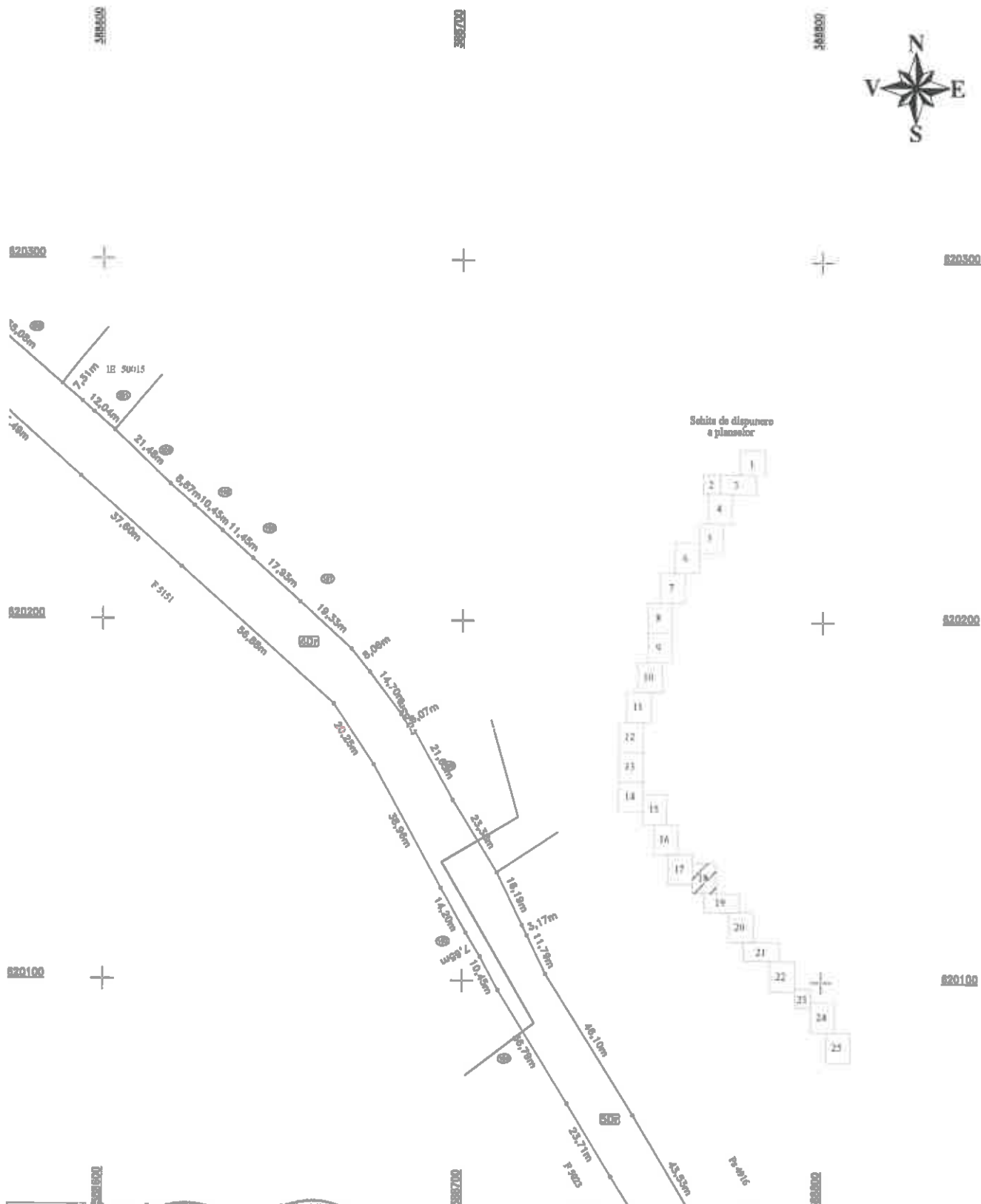
PLAN DE AMPLASAMENT SI DELIMITARE A IMOBILULUI Scara 1:1000



<p>Confirm excep...</p> <p>CERTIFICAT DE AUTORIZARE DE CONSTRUCȚII DE CONSTRUCȚII Nr. 0422 MIHAI ALEXANDRU HRUZA CATEGORIA 9</p> <p>CERTIFICAT DE AUTORIZARE DE CONSTRUCȚII Nr. 0422 TOPO H.A.N.S. BUREX 03.02.2018 CLABA J</p>	<p>Inspector:</p> <p>Confirmarea introducerii imobilului pe baza de date integrate si atribuirea numerului cadastral</p> <p>Data:</p> <p>Stampila ECRJ</p> <p>ROMANIA CONSILIUL JUDETEAN CLUJ</p>
---	--

PLAN DE AMPLASAMENT SI DELIMITARE A IMOBILULUI

Scara 1:1000



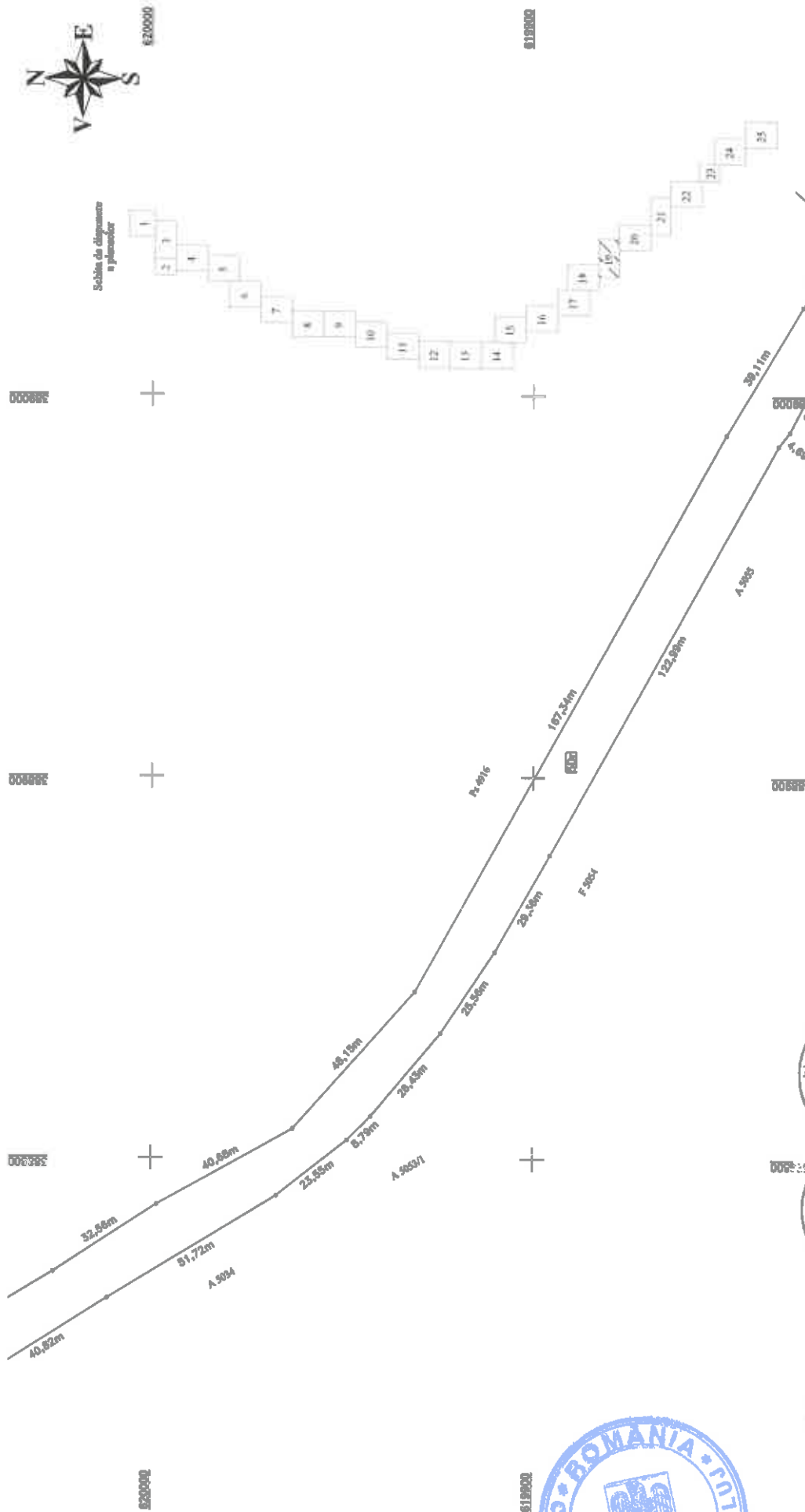
<p>Confirmarea de autorizare a planului de amplasament si delimitare a terenului in baza de date integrate si atribuirea planului cadastral</p> <p>CONFIRMARE DE AUTORIZARE Nr. 0482 MIHAI ALEXANDRU HRUZA CATEGORIA 3</p> <p>CONFIRMARE DE AUTORIZARE Nr. 0482 TOPO H.A.N.S. DIREC 05.05.2018 CLASA I</p>	<p>Inspector:</p> <p>Confirmarea de autorizare a planului in baza de date integrate si atribuirea planului cadastral</p> <p>Data: Stampila BC50</p>
--	---

- 5 -



PLAN DE AMPLASAMENT SI DELIMITARE A IMOBILULUI

Scara 1:1000



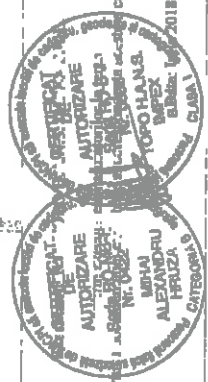
Scema de dispunere a planșelor

Inspector:

Confirm introducerea încheierii în baza de date integrată și atribuirea numărului cadastral

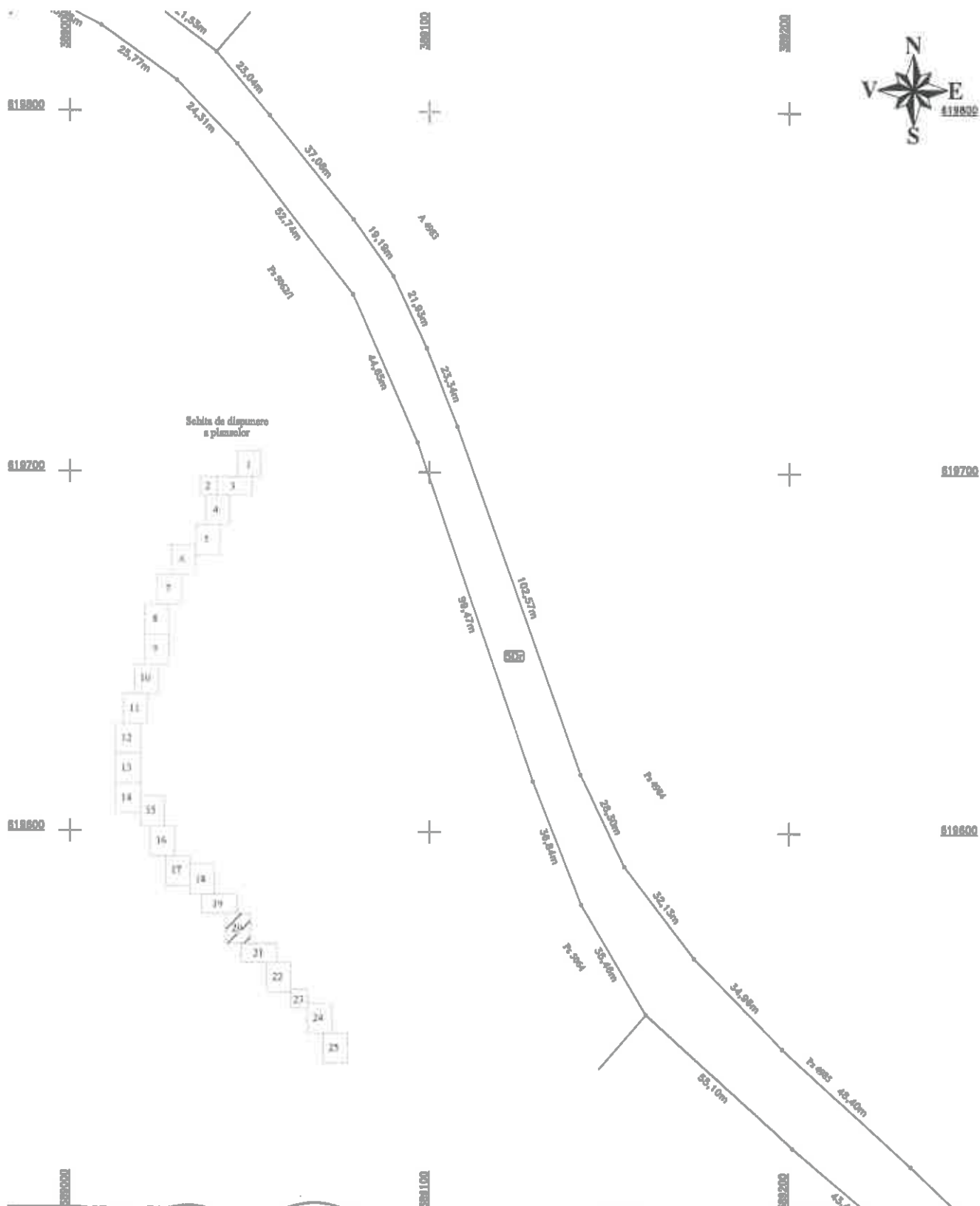
Data:

Șirioara ECPT



PLAN DE AMPLASAMENT SI DELIMITARE A IMOBILULUI

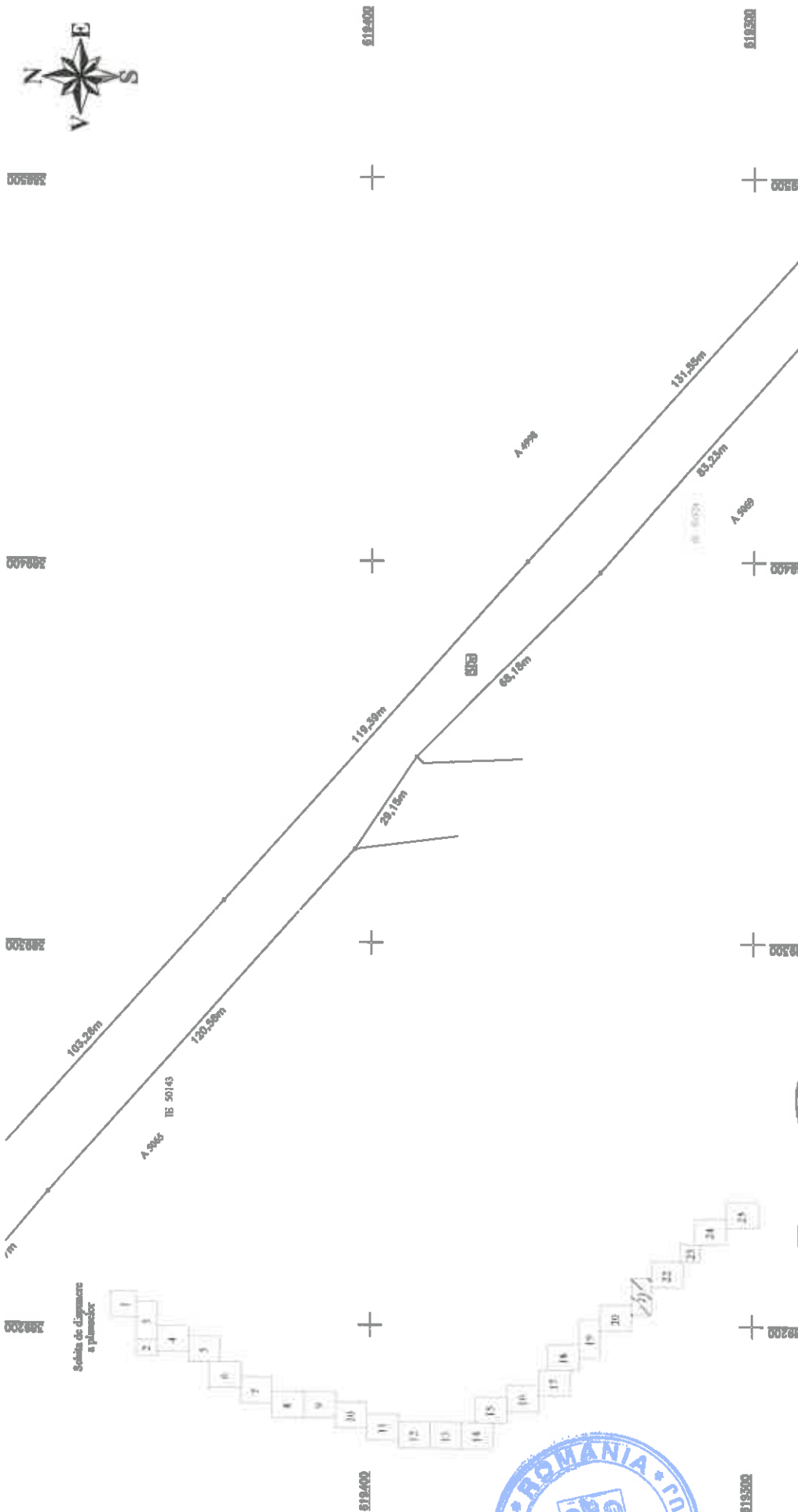
Scara 1:1000



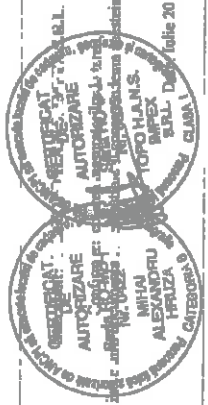
<p>Confirmarea executiei planului de amplasament si delimitare a terenului de catre autoritatea locala de autorizare si autorizare a lucrilor de cadastru si cadastru.</p> <p>DE AUTORIZARE Nr. 0422 MIHAI ALEXANDRU HRUZA CATEGORIA 8</p> <p>DE AUTORIZARE Nr. 0422 MIHAI ALEXANDRU HRUZA CATEGORIA 8</p> <p>TOPO H.A.S. IMPRIMAT 15.05.2018 CLASA I</p>	<p>Inspector:</p> <p>Data:</p> <p>Stampila BCPI</p>
--	---

53

PLAN DE AMPLASAMENT SI DELIMITARE A IMOBILULUI Scara 1:1000



Schita de desinare
a parcelor



coordonări în baza datelor de teren
 realizate în anul 2012

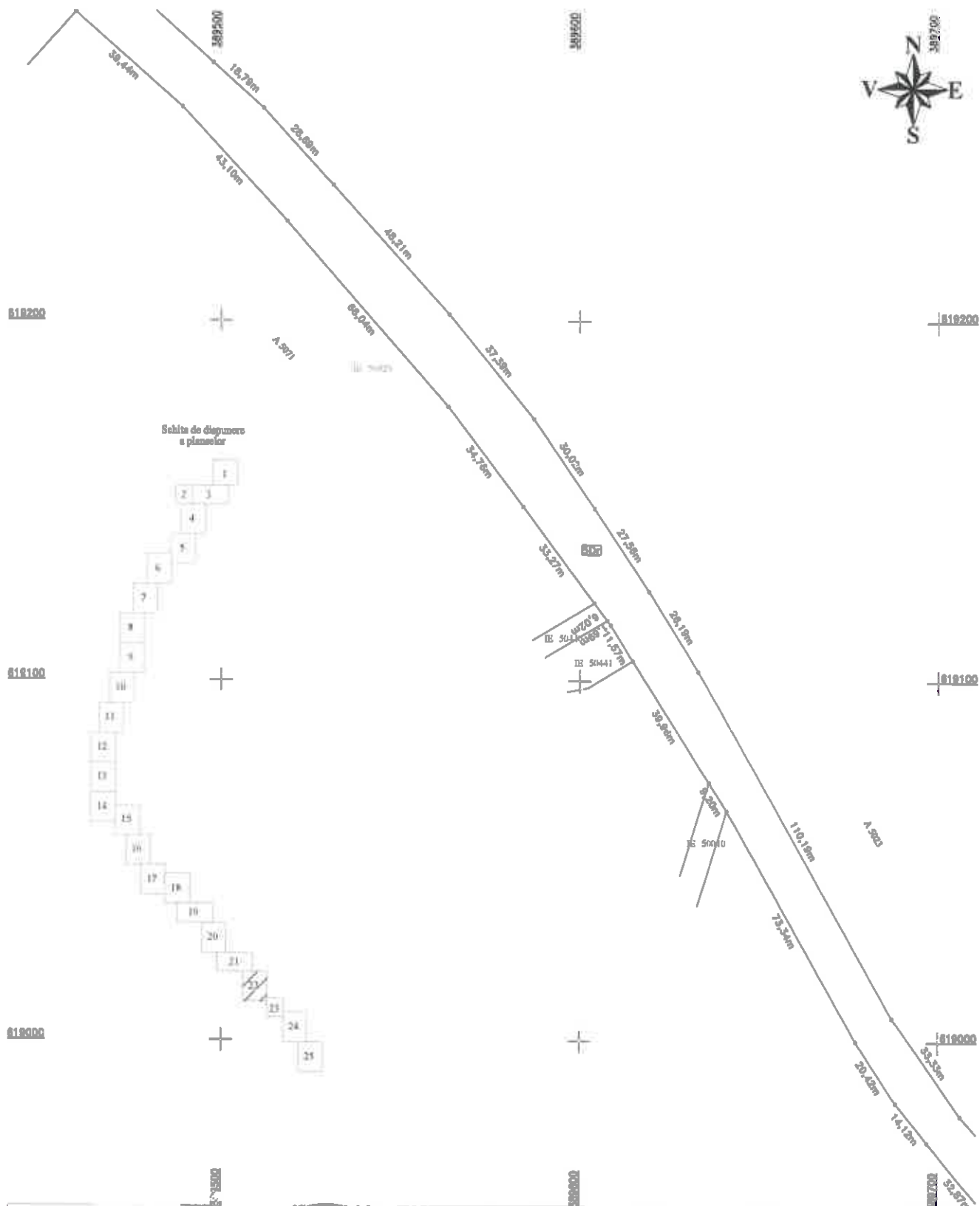
MIHAI ALEXANDRU
 FRUZA
 CLUJ

Inspector:
 Confirma introducerea în baza de date integrată
 și arhivarea numerului cadastral

Data:
 Stampila BCPI

PLAN DE AMPLASAMENT SI DELIMITARE A IMOBILULUI

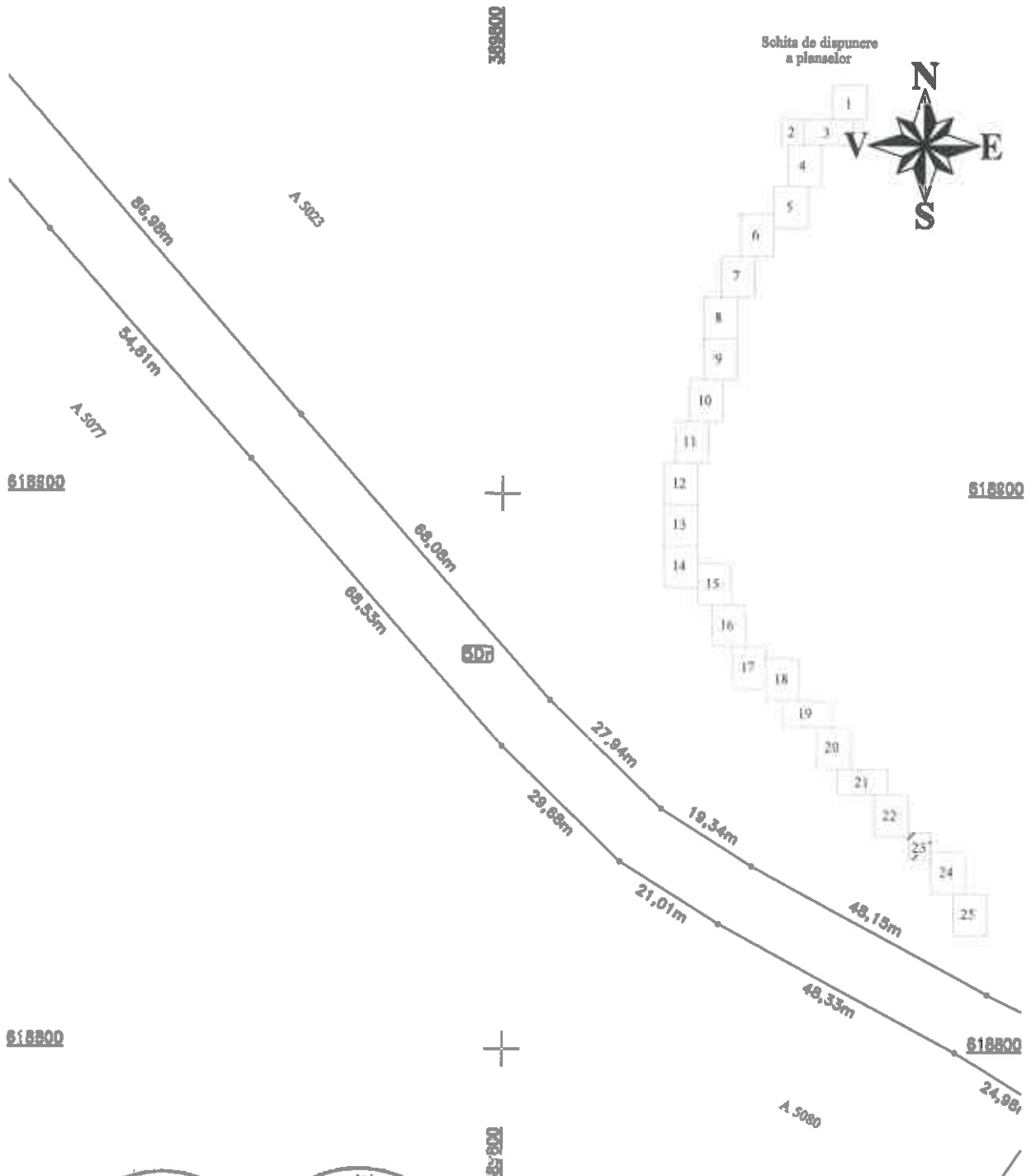
Scara 1:1000



<p>Confirm executat: _____</p> <p>CERTIFICAT DE DELIMITARE Nr. 0422 MIHAI ALEXANDRU HIRUZA CATEBOANIA B</p> <p>CERTIFICAT DE DELIMITARE Nr. 0895 TOPO H.A.N.S. TARILE B.J.L.</p>	<p>Inspector: _____</p> <p>Confirm introducerea în cartulul în baza de date integrată și atribuirea numărului cadastral</p> <p>Date: _____</p> <p>Stampa: BCPI</p>
--	--

PLAN DE AMPLASAMENT SI DELIMITARE A IMOBILULUI

Scara 1:1000



CERTIFICAT DE AUTORIZARE
Nr. 0422
MIHAI ALEXANDRU HRUZA
CATEGORIA B

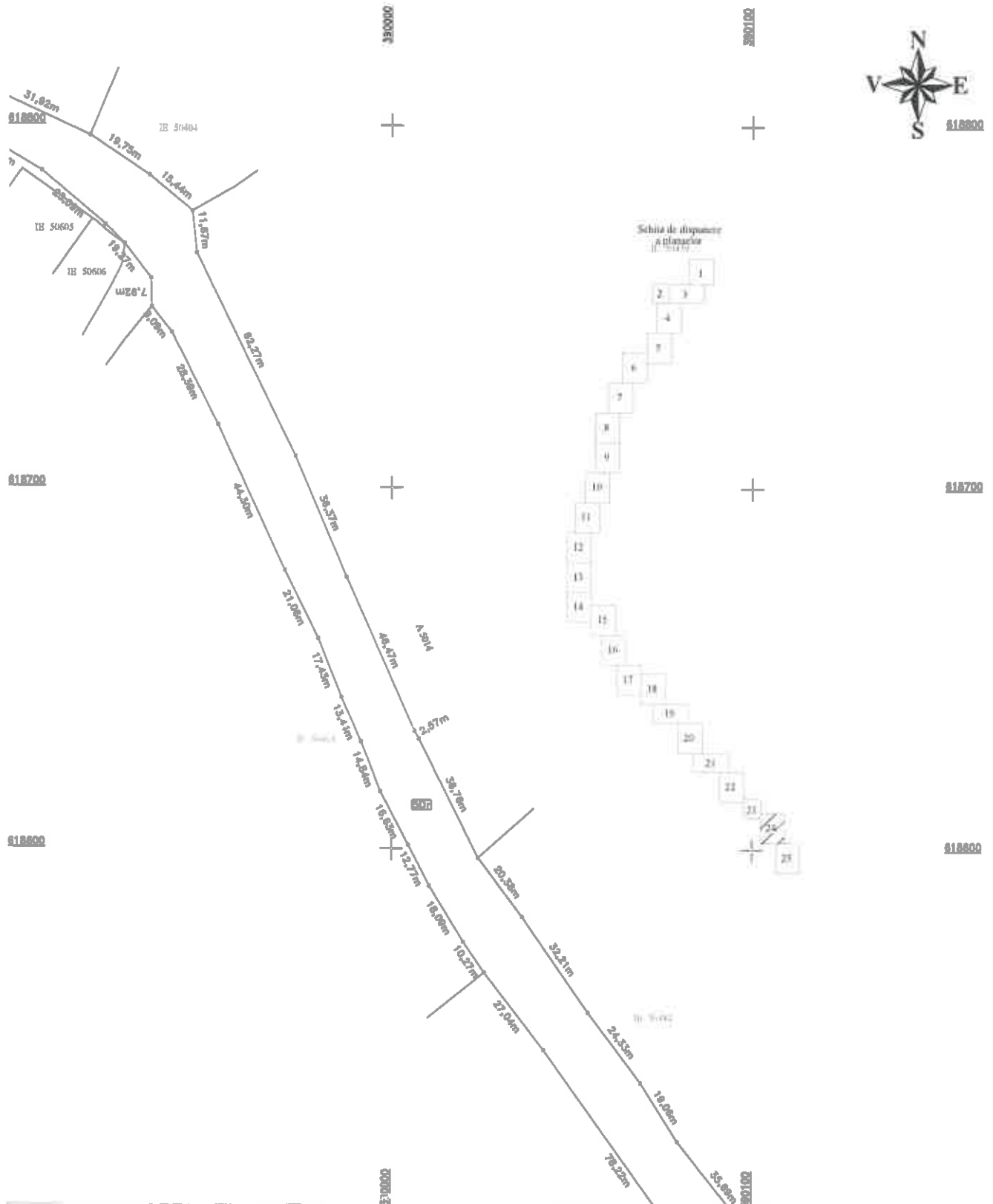
CERTIFICAT DE AUTORIZARE
Nr. 0835
TOPO H.A.N.S. IMPEX S.R.L.
Data: 14.06.2018

Inspector:
Confirm introducerea imobilului in baza de date integrata si atribuirea numarului cadastral
Data:
Stampila BCPI



PLAN DE AMPLASAMENT SI DELIMITARE A IMOBILULUI

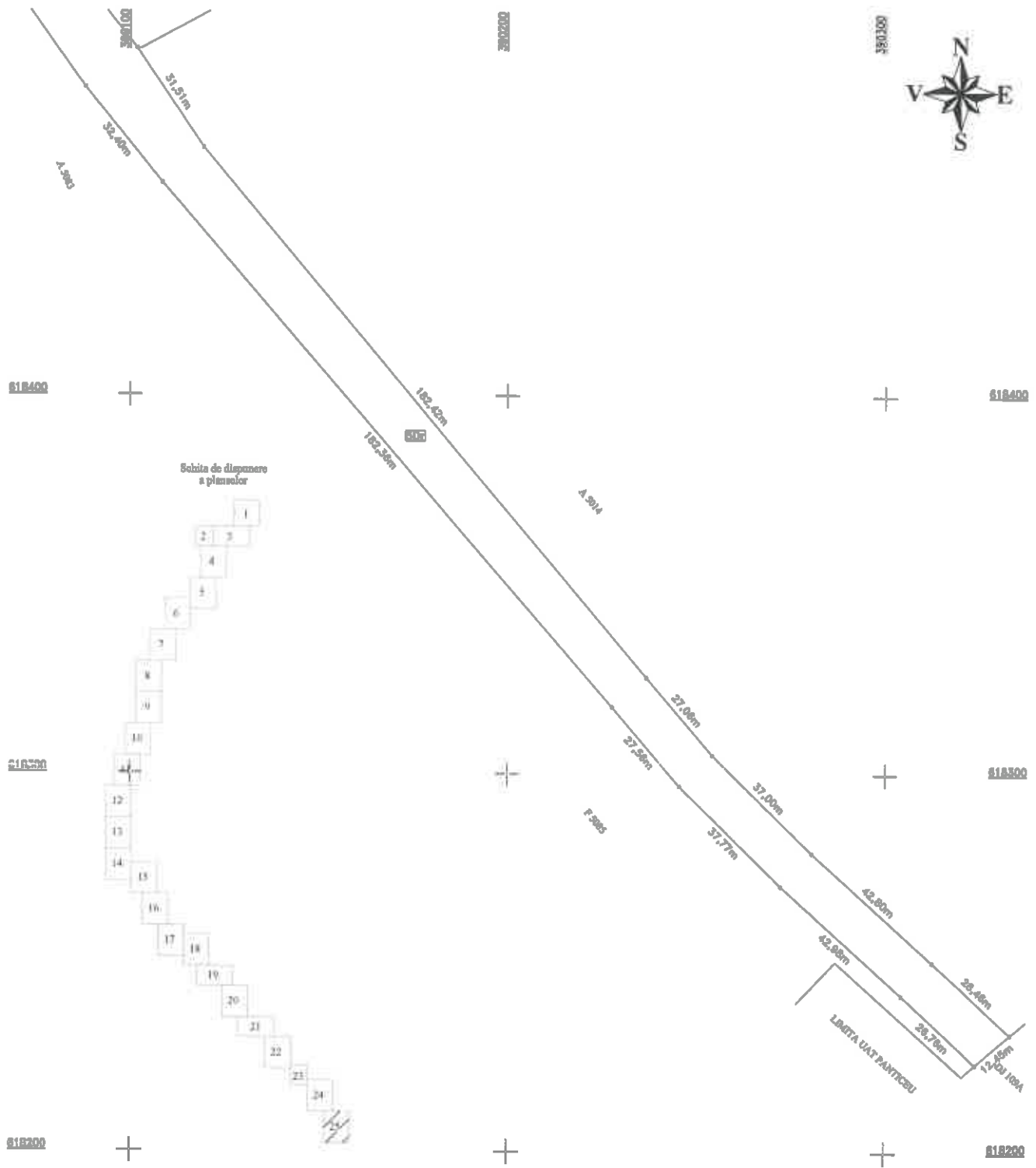
Scara 1:1000



Confirm				Inspector:
				Data:
				Stampila BCPI

167

PLAN DE AMPLASAMENT SI DELIMITARE A IMOBILULUI Scara 1:1000



<p>Confirmare: _____</p> <p>CERTIFICAT DE AMPLASAMENT SI DELIMITARE Nr. 0422 MIHAI ALEXANDRU HRUZA CATEDRALA</p> <p>CERTIFICAT DE AMPLASAMENT SI DELIMITARE Nr. 0636 TOPO H.A.N.S. S.R.L. IMPEL: Iulie 2018 CLASA I</p>	<p>Inspector: _____</p> <p>Confirmare intrarea terenului in baza de date integrata si atribuirea numarului cadastral</p> <p>Data: _____</p> <p>Stampila BCPI</p>
---	--

-69